

# Víkend

v Euroregionu Silesia



TURISTICKÁ PŘÍRUČKA

**Texty:** Leonard Fulneczek

**Redakce a korektury:** Piotr Cempel, Daria Kardaczyńska, Jana Novotná Galuszková, Iwona Paprotny

**Fotografie:** Archív Euroregionu Silesia a jeho členských obcí, M. Kuder, Ł. Martyński, A. Gąsior, Ł. Jabłoński, P. Nieznański, T. Sczansny, L. Fulneczek, G. Nowak, W. Kamiński, P. Okulowski, naszraciborz.pl

**Překlady:** Angličtina a němčina: Szkoła Językowa English School w Raciborzu /  
Čeština: Ing. Karína Kurková

**Vydavatel:** Stowarzyszenie Gmin Dorzecza Górnej Odry

**Sazba a tisk:** PASAŻ Sp. z o.o. Kraków

**Náklad:** 2000 ks v polské jazykové mutaci, 1000 ks v české jazykové mutaci, 500 ks v anglické jazykové mutaci, 500 ks v německé jazykové mutaci

**Zadavatel:** Stowarzyszenie Gmin Dorzecza Górnej Odry  
(Sdružení obcí povodí horní Odry)  
[www.euroregion-silesia.pl](http://www.euroregion-silesia.pl)

**ISBN 978-83-939943-1-1**

Autor textu a zadavatel učinili vše pro to, aby byl obsah této informační příručky co nejaktuálnější a odpovídající skutečnosti. Nemohou však nést zodpovědnost za jakékoliv důsledky využití obsažených informací.



Projekt „Víkend v Euroregionu Silesia“ je spolufinancován z 85% z prostředků Evropského fondu pro regionální rozvoj a z 10% ze státního rozpočtu

**PŘEKRAČUJEME HRANICE**



# Víkend

v Euroregionu Silesia



TURISTICKÁ PŘÍRUČKA



## PLÁNUJETE NĚKOLIKADENNÍ DOVOLENOU, HLEDÁTE POZORUHODNÉ MÍSTO NA VÍKEND NEBO ZROVNA PROMÝŠLÍTE TRASU ZAJÍMAVÉHO JEDNODENNÍHO VÝLETU? TECHNICKÉ PAMÁTKY, SAKRÁLNÍ OBJEKTY, HRADY A ZÁMKY, KRÁSNA PŘÍRODA, MÍSTA PRO AKTIVNÍ ODPOČINEK, MALEBNÉ CYKLOTRASY A TAKÉ CHARAKTERISTICKÉ A JEDINEČNÉ TRADIČNÍ AKCE... TO VŠE NABÍZÍ EUROREGION SILESIA. TĚŠÍME SE NA VAŠI NÁVŠTĚVU.

Víkend je čas, na který všichni netrpělivě čekáme. Je to čas pro relaxaci, odpočinek, kdy se chceme odtrhnout od každodenní reality a nemyslet na práci. Jediné, čím se lišíme, je způsob jak tento volný čas strávit – každý z nás má svou vlastní představu o vydařeném víkendu. Avšak to, co nás spojuje, je snaha využít tento čas co nejlépe, proměnit jej ve vzpomínky na hezké okamžiky strávené společně s rodinou, přáteli nebo o samotě, daleko od všech starostí a problémů.

Právě s myšlenkou na víkendový odpočinek, ať už více či méně aktivní, jsme pro Vás připravili balíček zajímavostí seřazených do osmi tematických okruhů, z nichž si každý určitě něco pro sebe vybere. Kromě několika hlavních turistických vizitek našeho euroregionu Vám v této publikaci představujeme objekty, které patří k zajímavostem, jež stále čekají na své odhalení – neobyčejné, poutavé, okouzlující a často i překvapující.

Najdete zde celou škálu historických míst Euroregionu Silesia počínaje hrady a krásnými zámky, přes panské statky a tajemné zříceniny, konče sakrálními stavbami. Milovníky industriální architektury určitě zaujmou technické památky – fascinující pamětníci někdejší hospodářské aktivity, jež jsou hodnotným dokladem průmyslového dědictví našeho regionu. Milovníci historie, a to nejen té současné, zde prostřednictvím bohatých muzejních sbírek a památníků najdou řadu zajímavostí a poutavých historických faktů z dějin našeho euroregionu. Ti, kteří naopak hledají kontakt s přírodou, odhalí jeho neustále fascinující přírodní krásy – pávnabná, malebná, v celoevropském měřítku ojedinělá místa, kam je možné utéci od shonu civilizace a najít tam chvíle klidu. Nadšenci aktivního odpočinku si také přijdou na své. Díky velkému množství sportovišť a rekreačních areálů se zde mohou svým zálibám věnovat amatérští nadšenci všech sportovních disciplín. Zejména pak milovníci golfu a - na území našeho euroregionu mimořádně oblíbené a rozvinuté - cykloturistiky a sjíždění fek. Pozoruhodná je i naše nabídka pravidelných akcí – jarmarky, koncerty, festivaly, sportovní, folklórní akce, přehlídky, výstavy, setkání s kulturou, uměním a regionálními výrobky. Možnosti kulturního a společenského využití jsou v našem euroregionu velmi pestré po celý rok.

Euroregion Silesia neustále mění svou tvář. Každým rokem je stále krásnější, pestřejší a rozšiřuje svou turistickou a rekreační nabídku. Nejedná se již o průmyslový, šedivý a znečištěný region, byť je, bohužel, za takový stále neprávem považován. O tom se ale nejlépe přesvědčíte sami během svých cest po jeho území s naším průvodcem. Doufáme, že se pro Vás stane kompasem určujícím nejzajímavější směry Vašich víkendových cest a umožní naplánovat si odpočinek, který bude zárukou nejlepší regenerace Vašich sil.

### Projekt „Víkend v Euroregionu Silesia“

Projekt „Víkend v Euroregionu Silesia“ je zaměřený na popularizaci turistického bohatství Euroregionu Silesia. Podnětem k napsání a realizaci tohoto projektu byla pro nás všeobecně převažující mylná představa o Euroregionu Silesia jako průmyslovém, šedém a turisticky neatraktivním území. Prostřednictvím informační příručky vydané v rámci tohoto projektu bychom rádi ukázali, že navzdory všem stereotypům je Euroregion Silesia oblastí s velkým, byť ne vždy široce vnímaným turistickým potenciálem a přátelskou atmosférou. A že díky svému nespočetnému historickému, přírodnímu, kulturnímu bohatství a široké sportovní-rekreační infrastruktuře může návštěvníkovi mnoho nabídnout.

Zde je nutné zmínit, že nabídka zajímavostí, se kterými se můžete seznámit prostřednictvím naší publikace, je ve velké míře výsledkem spolupráce s členskými obcemi Euroregionu Silesia. Právě ony nám ukázaly nejzajímavější objekty a pozoruhodná místa, která stojí za to navštívit a která čekají na zájem návštěvníků. Obce jsou také vlastnící většími fotografiemi, které jsme v publikaci zveřejnili. V popisech jednotlivých zajímavostí jsou často použity informace z webových stránek obcí nebo údaje, které jsme získali během osobních konzultací. Za pomoc a trpělivou spolupráci bychom rádi na tomto místě našim členskými obcemi srdečně poděkovali.

Je nutno dodat, že tato informační příručka nezahrnuje plný výčet všech turistických zajímavostí Euroregionu Silesia. Není totiž možné ve stránkové publikaci uvést a popsat všechna místa, která tvoří charakter a neopakovatelné klima našeho česko-polského příhraničí. Vážení čtenáři, prosíme Vás proto, abyste naši publikaci považovali pouze za výtah nejzajímavějších míst Euroregionu Silesia, který je však reprezentativní z hlediska bohatství a různorodosti turistických a kulturních hodnot.

„Víkend v Euroregionu Silesia“ je projekt, v rámci kterého jsme také natočili propagační film s názvem „Směr: Euroregion Silesia“. Byla to navazující aktivita, jejímž cílem - stejně jako u této příručky - bylo představit nejzajímavější směry víkendové turistiky na území Euroregionu Silesia. Film je dostupný ve třech jazykových mutacích – česko-polské, anglické a německé. Ke zhlédnutí stačí navštívit internetový server YouTube, kam do vyhledávače zadáte „Euroregion Silesia“. Ve filmu uvidíte mnoho atraktivit a zajímavostí, které se nacházejí i v této publikaci. Po té, co se seznámíte s jejím obsahem, stojí tedy již za to podívat se na euroregion v jiném, dynamičtější audiovizuálním zpracování.



Rádi bychom Vám nabídli tuto informační příručku a také náš film. Věříme, že díky těmto dvěma výstupům našeho projektu Euroregion Silesia před Vámi odhalí řadu doposud ukrytých zajímavostí a magických míst a tím upoutá Vaši pozornost a přiměje k cestování, možná již příští víkend.







# Městské památky, hrady a zámky







## Hrad Piastovců v Ratiboři • Zamek Piastowski w Raciborzu

RATIBOŘ / RACIBÓRZ

Hrad Piastovců v Ratiboři, který byl zrekonstruován díky evropské dotaci, se stal v poslední době jedním z nejnavštěvovanějších historických objektů v Horním Slezsku.

Již v 11. století byl sídlem kastelána (čili hradskeho správce kastelánie) a ve 2. polovině 12. století se jeho hospodářem stal kníže Měško Krivonohý, slezský úředník. V první polovině 13. století byla zahájena stavba prvních zděných částí hradu. Kolem roku 1290 nechal kníže Přemysl postavit gotickou kapli, která byla zasvěcena sv. Tomáši Becketovi z Canterbury, anglickému mučedníkovi. Poměrně dobře dochovaná kaple dnes patří k nejcenějším objektům tohoto typu v Polsku. Je na-

zývána perlou hornoslezské gotiky anebo slezskou *Saint Chapelle*, jelikož připomíná tuto slavnou pařížskou kapli.

Hrad, obdobně jako polské město Ratibor, měl po staletí zajímavou, ale pohnutou historii. Samotný objekt neměl příliš štěstí na své poměrně často se měnící majitele. V následujících staletích docházelo k jeho sice pomalému, ale trvalému pádu. V první polovině 19. století se dostal do vlastnictví knížecího rodu von Ratibor, kterému patřil do roku 1945.

Po válce byl znárodněn a dále chátral. Až od devadesátých let 20. století se začal přístup k hradu měnit. Byly provedeny první zabezpečo-



vací a uklížeč práce. V roce 2009 z iniciativy vedení Ratibořského okresu za finanční podpory Evropské unie byla zahájena rekonstrukce hradu, která byla dokončena v roce 2012. Nyní se okresní úřad snaží navrátit hradní kapli její zasloužilou krásu.

Na nádvoří hradu Piastovců si nemůžete nevšimnout sousedního pivovaru, který se může pochlubit nejstaršími pivovarskými tradicemi v Horním Slezsku.

Hrad je přístupný pro návštěvníky. Sídli zde i Informační centrum.

ul. Zamkowa 2, 47-400 Racibórz / tel.: +48 32 414 02 33 / www.zamekpiastowski.pl / GPS: 50°5'45.23" N, 18°13'14.40" E

## Bývalý cisterciácký klášter a zámek s bazilikou v Rudách • Pocysterski Zespól Klasztorno-Pałacowy wraz z bazyliką w Rudach

KUŽNIA RACIBORSKA

K největším zajímavostem Ratibořska patří původní cisterciácký klášter se zámekem v Rudách, kte-

rý je součástí chráněné krajinné oblasti. Jeho součástí je chrám ze 14. století s gotickou a barokní fa-

sádou a bývalé klášterní budovy, které jsou v současné době po rekonstrukci.

První kostel cisterciáci postavili v polovině 13. století. Další, který byl vysvěcený roku 1303, se dochoval až do dnešní doby a patří k nejcenějším architektonickým památkám na území Gliwické diecéze. V 17. století prošel chrám celkovou přestavbou. V letech 1723-1726 byla u jižního křídla dostavěna kaple, kde se nachází obraz Matky Boží Pokorné proslulé svými milostmi. Od roku 2009 je kostel Nanebevzetí Panny Marie bazilikou minor.

V roce 1810 museli cisterciáci v důsledku secularizace klášter v Rudách opustit. Roku 1820 se tam sídlem ratibořských knížat, kterým patřil do 2. světové války. Po ukončení války zničil původní klášterní budovy požár.

Dnes je majitelem celého komplexu Gliwická diecéze, která objektu postupně navrácí jeho bývalou krásu. Sídli zde Formační a vzdělávací středisko Gliwické diecéze. Bývalé klášterní budovy jsou zpřístupněny návštěvníkům. Můžete zde také příjemně strávit čas při procházkách upraveným a udržovaným parkem, který obklopuje zástavbu bývalého opatství.



ul. Cysterska 4, 47-430 Rudy / tel.: +48 32 410 33 11 / www.rudy-opactwo.pl / GPS: 50°11'38.7" N, 18°26'52.9" E

## Zámek v Krzyżanowicach • Pałac w Krzyżanowicach

KRZYŻANOWICE

Zámek v Krzyżanowicach vděčí za svůj dnešní vzhled celkové přestavbě budovy, která zde stála již v 17. století. Tuto přestavbu nechal provést Karel Lichnovský z Voštic v letech 1850-1860. Rod Lichnovských z Voštic, známý nejen ve Slezsku, vlastnil zámek od roku 1775 až do roku 1930, kdy sedmý kníže Vilém Lichnovský z Voštic prodal panství nově zřízenému Shromáždění sester františkánek, které vlastní zámek do dnešní doby.



Stavba je eklektickou směsí sluhů s převahou novogotické vyzdobení. Ve třech rozích se nachází osmiboké bašty, v křídle s kaplí (bývalým rytýřským sálem) přechází pompézní čtyřboká věž v osmistěn.

V letech 1843-1846 zde pobýval a tvořil Franz Liszt, přítel tehdejšího majitele zámku – knížete Felixe Lichnovského z Voštic. O čtyřicet let dříve zde měl pobývat Ludwig van Beethoven. Informují o tom pamětní tabule na zámeckých zdech.

V květnu se tu konají koncerty věnované památce Liszta a Beethovena. Objekt je obklopen parkem a zdí s historickou budovou brány. S ohledem na funkci této památky (Generální dům Shromáždění sester františkánek a Dům sociální péče) jsou možnosti jeho prohlídky omezené. Možné jsou ale procházky po zámeckém parku a prohlídka kaple u zámku.

ul. Kolejowa 4, 47-450 Krzyżanowice / tel.: +48 32 419 40 90 / www.franciscanki.com.pl / GPS: 49°58'59.68" N, 18°16'14.51" E

## Zámek ve Wojnowicích • Pałac w Wojnowicach

KRZANOWICE

V roce 1828 mladý 24letý lékař Johann Carl Christian Kuh, pocházející z bohaté vratislavské rodiny, koupil ve Wojnowicích 425 hektarů půdy. Uprostřed parku, který založil, v místě původní stavby nechal postavit nový zámek. Dr. Johann Kuh založil roku 1836 ratibořský ústav pro hluchoněmé, který existuje do dnešní doby. Byl známý chirurgickými očními operacemi, jejichž byl ve své době průkopníkem. Ve druhé polovině 19. století další majitelé, rodina von Banck, bu-

dovu zvětšila a přestavěla v novobaročném slohu s klasicistními prvky. Po druhé světové válce byl zámek využit k různým účelům. V roce 2003 jej koupil soukromý majitel – Zbigniew Woźniak, který se snaží navrátit tomuto sídlu jeho někdejší půvab.

Nyní je zde restaurace a Muzeum starodávného venkova a v poslední době i Muzeum hororu. Je zde i možnost přespání. Bez problému se lze také projít parkem plným přírodních zajímavostí a prohlédnout si část zámků.



ul. Pałacowa 1, 47-475 Wojnowice / tel.: +48 32 419 15 97 / www.palacwojnowice.pl / GPS: 50°33'39.61" N, 18°9'10.27" E

## Zámecký komplex s parkem v Kokoszycích • Zespół pałacowo-parkowy w Kokoszcach

WODZISŁAW ŚLĄSKI



Na okraji parku stojí barokně klasicistní zámek postavený roku 1822 Wilhelmem Franzem von Zawadzky. V roce 1893 jej významně nechali přestavět další majitelé – rodina von Rufferů, která jej roku 1925 prodala v té době nově vznikající Diecézní kurii v polských Katovicích. Původně měl na zámku sídlit Duchovní seminář. Nakonec bylo rozhodnuto, že v budově bude (od roku 1928) rekreační středisko pro kněze a diecézní rekolekční dům.

Zámek má tři architektonicky vrazně odlišné části, které dokládají tři etapy jeho výstavby. Ve velmi dobrém stavu se dochoval interiér zámků. U zámeckého komplexu je bývalá vila s kaplí z počátku 20. století. V okolním parku o rozloze 30 hektarů se nachází mnoho přírodních památek – stromy a botanicky zajímavé rostliny.

Nyní je v zámku Rekolekční dům Katovické arcidiecéze v Kokoszycích

ul. Pałacowa 53, 44-373 Wodzisław Śląski / tel.: +48 32 456 14 97 / www.kokoszcyce.archidiecezja.katowice.pl / GPS: 50°0'35.76" N, 18°24'55.56" E

## Zámecký komplex s parkem v Gorzycích • Zespół pałacowo-parkowy w Gorzycach

GORZYCE

Součástí zámeckého komplexu s parkem jsou: zámek hraběte Arco z 19. století (tzv. Horní zámek), lovecký zámeček z počátku 20. století (tzv. Dolní zámek) a velký krajinný park v anglickém stylu s bohatým lesním porostem a rybníky.

Horní zámek nechala roku 1886 postavit Alexandra von Arco. Dvakrát změnil majitele a v roce 1922 v něm byl zřízen dětský domov. Dnes zde sídlí Vojvodské středisko pro odvykovou léčbu a Léčebný ústav s pečovatelskou službou. Na průčelí budovy je okázalý tympanon s městským znakem Katovic. V zadní části je tříramenné schodiš-

tě vedoucí do zahrady. V interiéru se nachází hala, která je v prvním podlaží obehnaná ochozem. V pravém rohu se nachází krásně zdobený krb. Na jeho dynamiku jsou lovecké motivy a reliéf Diany s jelenem. Je to jediná část, která zůstala z původní výzdoby zámků.

Dolní zámek má půdorys podkovy s patrovou věží uprostřed, příkrytou novobaročným kopulí. Postavil jej začátkem 20. století tehdejší uhelný magnát F. von Friedländer-Fuld. Dnes je opuštěn a zničen po špatně provedené dostavbě v druhé polovině 20. století.



ul. Zamkowa 8, 44-350 Gorzyce / tel.: +48 32 451 11 72 / GPS: 49°57'28.00" N, 18°22'54.85" E

**Zámek v Chalupkách • Pałac w Chalupkach**

KRZYŻANOWICE

Zámek v Chalupkách, kterému se často říká hrad, se nachází u hraničního mostu na Odře. První zmínka o něm pochází z roku 1373, kdy plnil funkci strážního hradu u řeky. V průběhu staletí sice měnil majitele, ale do roku 1742 byl částí dnešního českého Bohumína. Od poloviny 19. století zámek vlastnila celosvětově známá rodina finančníků Rothschildů.

Stavba procházela četnými přestavbami, naposledy v roce 1907. Nyní má zámek barokní charakter

s dochovanými relikty. Dochovaly se obranné prvky, zejména část příkopu, kterým je zámek obehnan, a stopy bývalého bastionového opevnění. Nad hlavním chodem je litinová deska s erbem Rothschildů. Kolem zámku se rozprostírá malý, ale krásný park z 19. století, ve kterém roste přibližně 30 druhů dřevin a keřů.

Nyní je v zámku hotel a restaurace.



ul. Bogumińska 30, 47-460 Chalupki / tel.: +48 32 419 69 44 / www.hotel-zamek.pl / GPS: 49°55'14.97" N, 18°19'25.16" E

**Zámek v Modzuruwě • Pałac w Modzurowie**

RUDNIK

Zámek byl postaven ve slohu anglické novogotiky majiteli zdejšího panství, rodinou von König v roce 1864 (některé zdroje uvádí pozdější období). Dvoupodlažní budova je nahoře coby cimburím obehnaná osmibočnými věžičkami, kterým vděčí za svůj charakteristický vzhled. V interiéru si zaslouží pozornost velká vitráž převážně s rostlinnými motivy, která se nachází na klenbě hlavního sálu.

Zámek je obklopen krajinným parkem z 19. století o rozloze přibližně 4 hektarů, s habrovou alejí a exotickými dřevinami. V parku je i zříceni-



na pozdně klasicistního mauzolea a novogotické kaple. Zajímavostí je gotická kamenná kružba, která je zazděna do stěny zničené kaple z roku kolem 1300, pocházející z místního kostela zrozebraného roku 1898.

V zámku již řadu let sídlí ředitelství Stanice pro pěstování rostlin „Modzurů“ s.r.o. (Stacja Hodowli Roślin „Modzurów“ Spółka z o.o.). Udržovanou budovu lze zhlédnout pouze ze zvenčí. Interiér si lze prohlédnout pouze se souhlasem majitele objektu.

ul. Słowackiego 9, 47-411 Modzurów / tel.: +48 32 410 65 22 / GPS: 50°9'28.20" N, 18°7'55.20" E

**Zámek v Pogrzebieni • Pałac w Pogrzebieniu**

KORNOWAC

Současný vzhled zámku pochází z doby jeho přestavby v letech 1885–1886 realizované Alexandrem Adamem Baildonem ze známé slezské rodiny průmyslníků. Objekt má novorenesanční charakter. K zajímavějším prvkům interiéru patří cenné bílé mramorové schodiště. Do současnosti je zámek udržován ve velmi dobrém stavu.

Historie památky je velmi zajímavá. Před rokem 1882 zámek, a přesněji tehdy jednopatrový poplužní statek, patřil rodině Larishů. Jedna z představelek této rodiny, Luisa, se roku 1815 provdala za Josepha von Eichendorffa, známého německého básníka období romantismu. Lze předpokládat, že básník v tehdejší zámku často pobýval.

Ve roce 1930 objekt koupil salesián-

ský řád, který v něm zřídil Malý duchovní seminář. Během 2. světové války se v zámku postupně střídaly různé přechodné tábory pro obyvatelstvo. V roce 1946 zámek přešel do rukou salesiánů, které jsou zde do dnešního dne. V posledních letech svého života zde pobývala Služebnice boží sestra Laura Meozzi (1873–1851). V klášteře má zřízenou „pamětní místnost“. Objekt lze zhlédnout zvenku, prohlídka je možná se souhlasem majitelů.



ul. Klasztorna 8, 44-285 Pogrzebień / tel.: +48 32 430 17 40 / GPS: 50°4'1.50" N, 18°17'40.48" E

## Zámek Dietrichsteinů • Pałac Dietrichsteinów

WODZISŁAW ŚLĄSKI

Zámek Dietrichsteinů se nachází u jihovýchodního nároží náměstí ve Wodzislawi Śląském. Za svůj název vděčí původním majitelům, kteří zřejmě jako první na tomto místě postavili stavební objekt. Na počátku se jednalo o hrad, ale po požáru roku 1822 byl přestavěn na zámek ve stylu francouzského klasicistického baroka. Nad vchodem do zámku si můžete všimnout ozdobného štítu průčelí ve tvaru trojúhelníku s kartuší se dvěma štíty – erby rodů Dietrichsteinů a Henckel von Donnersmarcků. Do interiéru budovy vede pompézní vstupní brána a schodiště se zrcadlovými schody s odpočívadly. Ve většině místností je křížová klenba. V okolí zámku je udržovaný malý krajinný park.



Od roku 1926 patří zámek městu Wodzisław Śląski. Od roku 1971 zde sídlí Městské muzeum a ob-

radní síň města. Je přístupný po celý rok v úředních hodinách a otevírací době muzea. V mu-

zeu sídlí i Informační centrum.

ul. ks. plk. Wilhelma Kubsza 2, 44-300 Wodzisław Śląski / tel.: +48 32 455 25 74 / GPS: 50°0'8.47" N, 18°27'54.12" E

## Poplužní dvůr s parkem v Dzimierzi • Zespół dworsko-parkowy w Dzimierzu

LYSKI

Zámek (přesněji poplužní statek) v Dzimierzi pochází z konce 19. století. Stavba je zděná, dvoupodlažní, postavená na obdélníkovém půdorysu a přikrytá valbovou střechou se střešními taškami. Z boční strany je pavlač – pro tento typ staveb je to charakteristická architektonická konstrukční část. Bývalý „zámeček“ je obklopen malým krajinným parkem o rozloze téměř 2 hektarů.

U vjezdu do areálu se nachází bývalé postranní budovy určené

pro služebnictvo nebo panské úředníky. Z hospodářských budov se dochovala sýpka a chlév, které pochází z konce 19. století. V první polovině 19. století patřil statek v Dzimierzi Alexandru Mendelssohnu, strýci Felixe Mendelssohna-Bartholda (1809-1847). Roku 1823 měl slavný hudební skladatel zámeček v Dzimierzi navštívit.

Nyní je v soukromém vlastnictví, lze se podívat pouze na exteriér.



ul. Dworcowa, 44-295 Dzimierz / GPS: 50°6'16.03" N, 18°21'10.74" E

## Zámek v Nasiedlu • Pałac w Nasiedlu

KIETRZ

Zámek postavil v roce 1730 Antonín Josef Siedlnicki. Kolem roku 1930 jej opravil Urban Ibron, poslední předválečný majitel. Stavba má barokní charakter, je postavená na obdélníkovém půdorysu a otočená průčelím na západ. Ve velkém sále se na fazetovém stropě nachází pozůstatky štukové výzdoby. Zámek je obklopen parkem nepravdělného uspořádání z 18. století.

Poválečné osudy objektu byly tragické – kvůli častým změnám uživatelů stále více chátral. V zámku

se vystřídaly mj. zemědělská škola, prodejna, kaple, kanceláře, základní školy. Katastrofu završilo předání zámku místními k pronájmu zemědělci, který v letech 1966-1988 budovu zcela zdevastoval a zničil zahradu. Naštěstí zámek roku 1988 koupila od státu rodina Białas, která jej od té doby postupně obnovuje.

Sídlo je oplocené, ale je možné si prohlédnout exteriér zámku. Při troše štěstí Vás majitel provede interiérem.



ul. Szkolna 21, 48-130 Nasiedle / GPS: 50°2'58.70" N, 17°53'39.80" E

## Zřícenina hradu v Tworkowě • Ruiny zámku w Tworkowie

## KRZYŻANOWICE

Dějiny hradu v Tworkowě začínají ve středověku. Bývalé sídlo Tworkowských a Reiszwitsů koupila v roce 1860 rodina von Saurma-Jeltschů. O pár let později (v roce 1872) prošla rezidence celkovou přestavbou. Díky pracím realizovaným známým architektem Carlem Heydenreichem získal hrad plně novorenesanční charakter, řadu věžiček, arkýřů a podkrovních pokojků s vikýři. V té době byla také přistavěna čtyřboká hodinová věž. Prosperita hradu skončila požá-

rem, který propukl v lednu 1931. Oheň zničil celou budovu včetně věže. V roce 1945 shořel hrad během válečných událostí podruhé. Do dnešního dne po něm zůstala jen zřícenina, která je vzpomínkou jeho někdejšího původu.

V roce 2013 převzala objekt obec Krzyzanowice, která jej zabezpečila před další devastací. Nyní zde probíhají práce na zajištění zříceniny a přípravě příslušné expozice. Zřícenina hradu je přístupná návštěvníkům.



ul. Parkowa 1, 47-451 Tworków / tel.: +48 32 419 61 28 / GPS: 50°00'40.5" N, 18°14'12.3" E

## Zřícenina zámku Eichendorffů v Łubowicích • Ruiny Pałacu Eichendorffów w Łubowicach

## RUDNIK

Zřícenina zámku Eichendorffů se tyčí na vysokém levém břehu Odry. Původní objekt byl postaven v barokním slohu koncem 18. století Karlem Wenzelem von Klochem. Další majitel, ratibořský kníže Viktor I. von Hohenlohe-Waldenburg-Schillingfurst jej nechal v roce 1858 přestavět v novogotickém slohu. V době 2. světové války byl zámek vážně poničen a následně zdevastován. Do dnešního dne zůstala jen zřícenina boční části objektu. 10. března 1788 se zde narodil známý básník německého romantismu

– Joseph von Eichendorff, vnuk stavitele zámku. V Eichendorffově tvorbě najdete povídky, divadelní hry, básně a eseje. Před 2. světovou válkou byl ve velkém zámeckém sále památník věnovaný básníkovi. Nyní se takový památník nachází v budově bývalé školy, kterou provozuje Hornoslezské Eichendorffovo centrum kultury a setkávání v Łubowicích.

Park nacházející se u zříceniny zámku je zvětšený v básnickové tvorbě. Objekt je přístupný návštěvníkům.



ul. Zamkowa 1-3, 47-417 Łubowice / GPS: 50°9'36.68" N, 18°14'3.56" E

## Zřícenina zámku ve Sławikowě • Ruiny pałacu w Sławikowie

## RUDNIK



V letech 1795-1831 patřil Sławików rodině Eichendorffů z nedalekých Łubowic. Předtím k majitelům patřili mj. Praschmové a Oppersdorffové. Finanční problémy přinutily Eichendorffy k prodeji jejich majetku. V roce 1931 koupil sídlo ve Sławikowě baron Ernst von Eickstedt. Ve vlastnictví této rodiny zůstal majetek do roku 1945. Do poloviny 19. století měl zámek ve Sławikowě jedno patro. Baron Ernst von Eickstedt, který zámek koupil, začal s jeho přestavbou. Bylo mj. přistavěno druhé patro, frontální fasáda získala čtyři pilíře nesoucí balkon prvního patra a na tympanonu byl umístěn erb rodu. Celek získal eklektický vzhled navazující na antické vzory.

V období války byl zámek částečně zničen a následně, když patřil státním subjektům, začal chátrat a jeho vybavení bylo rozkradeno. Dnes patří objekt obci Rudnik. Je možné zhlédnout pouze jeho exteriér, protože jeho technický stav je pro vstup nebezpečný.

ul. Parkowa, 47-417 Sławików / GPS: 50°11'11.31" N, 18°13'1.44" E

## Bašta, bývalé hradby a Mariánský sloup v Ratiboři •

## Baszta, dawne mury obronne oraz Kolumna Maryjna w Racibórze

RATIBOŘ / RACIBÓRZ

První hradby získala polská Ratiboř ve 13. století. Měly spoustu obranných bašt a tři brány. Před hradbami byl vykopán hluboký příkop. Opevnění obehnané příkopem umožnilo mnohokrát účinnou obranu před nájezdníky, mj. Tataři. Opevnění bylo zesíleno roku 1663 v souvislosti s tureckým ohrožením. Od počátku 18. století bylo postupně likvidováno a v letech 1764–1771 byl zasypan i příkop. Nejlépe dochovaný úsek hradeb se dnes nachází v ulici Basztowa, Batorego (u tržiště), Podwale, Drzymaly (nejdelší část), Browarna a Gimnazjalna.

V ulici Basztowa se dochovala renesanční bašta, které se říká věžeňská. Je to jediný (kromě hradeb) dochova-



ný stálý prvek městského opevnění. Bašta byla místem pro obhájce, plnila i úlohu věžeňské věže. Tato stavba pocházející z 16. století je již dlouhodo-



bě symbolem polské Ratiboře. V roce 2007 byla umístěna na reversu mince vydané Národní polskou bankou s nominální hodnotou 2 zloté – v po-

zadí se stuhou, která byla stylizovaná jako řeka Odra.

Kousek od bašty, na ratibořském náměstí, stojí Mariánský sloup – významná památka, která je dílem významného barokního tvůrce Johanna Melchiora Österreicher. Vznikla v roce 1727 jako děkovný votivní dar za záchranu města před epidemií cholery. Nachází se na ní erbové kartuše s anděly a sochy sv. Floriána, sv. Šebestiána a sv. Marcela – patrona města. Se sloupem je spojeno zvláštní proctví, podle kterého bude Ratiboř zatopena vodou, pokud kdokoliv pomník naruší.

Bašta: ul. Basztowa 4, 47-400 Racibórz / GPS: 50°05'21.6" N, 18°13'12.4" E  
Mariánský sloup: Rynek, 47-400 Racibórz / GPS: 50°05'31.3" N, 18°13'11.4" E

## Staroměstské náměstí ve Wodzisławiu Śląském • Rynek staromiejski w Wodzisławiu Śląskim

WODZISŁAW ŚLĄSKÍ

Od vzniku města ve 13. století, kdy bylo založeno i náměstí ve Wodzisławiu, je to nejdůležitější prostranství ve městě. Zároveň je jedním z největších urbanistických míst tohoto druhu ve Slezském vojvodství. Je ve tvaru čtverce o velikosti 96 x 96 metrů. Nyní je v jeho jižní části pěší zóna, kdežto severní část tvoří malý park s lavičkami a fontánou, kolem které rostou keře a dřeviny. Současnou zástavbu náměstí tvoří domy pocházející zejména z 19. století, které byly obnoveny po velkém požáru, který Wodzisław posti-

hl v roce 1822. Zvláštní pozornost si zaslouží nejstarší dům na náměstí pocházející z 18. století. (adresa: Rynek čp. 1). Byl poškozen během války a v roce 1945 prošel přestavbou. Další budovy, které stojí za povšimnutí, mají čísla popisná 2, 3, 7 a 8 – jedná se o domy z 19. století, které si do dnešního dne zachovaly svůj původní vzhled. Dominantou náměstí je historický kostel Nanebevzetí Panny Marie, jehož původní stavba byla postavena již v době vzniku města.



Rynek, 44-300 Wodzisław Śląski / GPS: 50°0'9.53" N, 18°27'46.63" E

## Městská radnice v Hlubčicích • Ratusz Miejski w Głubczycach

HLUBČICE / GŁUBCZYCE

Uprostřed náměstí s ojedinelým tvarem čtverhranu stojí městská radnice. První písemná zmínka o radnici v tomto městě pochází již z roku 1383. Vznikla na místě bývalého kupeckého domu a při její stavbě byly využity prvky původní budovy. V 16. století byla rozšířena v renesančním slohu. V té době také vznikla pompézní věž s 24 hodinovými hodinami. V dalších sta-

letích prošla několikrát přestavbou. V polovině 19. století byla stará renesanční radnice zbořena a na jejím místě vznikla nová. Nová novogotická radnice byla vyzdobena reliéfy s hlubčickými městskými znaky. V roce 1945 v důsledku válečných událostí byla hlubčická radnice zcela zničena. Spálená zřícenina radnice byla po válce postupně rozebrána a zůstal

pouze zbytek věže a zdi přízemí. Až v roce 2006 tehdejší vedení města zahájilo obnovu tohoto objektu. Slavnostní otevření nové „památky“ se konalo v roce 2008. Na radnici nyní sídlí knihovna a muzeum a věž je úžasným vyhlídkovým místem. V přízemí radnice se dochovaly původní klenby.



Rynek 1, 48-100 Głubczyce / GPS: 50°12'0" N, 17°49'48" E

## Hradby s baštami v Hlubčicích • Mur obronny z basztami w Głubczycach

HLUBČICE / GLUBCZYCE

Hlubčice patří k nejstarším slezským městům. Již ve druhé polovině 13. století bylo město obehnané hradbami. Tehdejší prstenec městských hradeb měl 22 bašt, 3 věže s bránami a příkop. Do dnešního dne se dochovalo (v různém stavu) devět bašt a pozůstatky samotných hradeb. Nejlépe dochované úseky hradeb, částečně pozměněné v 19. století, jsou u pošty, kde je bašta zakončená kopulí z 16. století, a ve františkánské zahradě s vrátky, v jejichž ostění jsou v kameni vytesány lidské tváře a umrlčí hlava. Většina bašt je půlkruhová. Výjimkou jsou dvě – bašta se šindelovou střechou u panelových domů na ulici Ratuszowa a bašta v zahradě na ulici Staszica.

Hlubčický systém městských hradeb s dochovanými částmi bašt je unikátní v rámci celé republiky.



ul. Pocztowa, 48-100 Głubczyca / GPS: 50°11'52.159" N, 17°49'41.171" E

## Novogotická rytířská bašta ve Wodzisławiu Śląském • Neogotycka baszta rycerska w Wodzisławiu Śląskim

WODZISŁAW ŚLĄSKI

Bašta, nazývaná také romancikou věží, je vysoká přibližně 20 metrů a byla postavena v roce 1867 v příměstském lese na historickém hradišti. Ve třicátých letech 20. století zde byla zřízena velmi oblíbená vyhlídka a restaurace. Po válce se objekt již nevyužíval a začal chátrat. V roce 1991 se díky snaze Spolku milovníků Wodzisławska (Towarzystwo Miłośników Ziemi Wodzisławskiej) podařilo baštu zrestaurovat. Několik

let fungovala jako vyhlídka. V červnu 2004 historickou věž zničil požár a nyní opět chátrá. I přes špatný technický stav je romantická rytířská věž magickým místem opředeným mnoha pověstmi, a i proto stojí za návštěvu.

Bašta je veřejně přístupná. Není ale možné zhlédnout interiér. Vstup do budovy, která se může zřítit, je životu nebezpečný.



ul. Grodzisko, 44-300 Wodzisław Śląski / GPS: 50°00'22.55" N, 18°29'03.88" E



## Rozhledna ve Włodzieniu • Wieża widokowa we Włodzieniu

BRANICE

Jednou z novějších turistických zajímavostí Euroregionu Silesia je rozhledna ve Włodzieniu. Z hradní věže se naskytá krásný výhled na Opavskou pahorkatinu (na polské straně Plaskowyz Głubczycy). Odtud jsou krásně vidět jak kostelní věže v Hlubčicích, tak i české Jeseníky s jejich nejvyšším vrcholem Pradědem.

Věž se tyčí nad zdi starého gotického kostela. Chrám sv. Mikuláše, postavený v 15. století v gotickém slohu, byl původně typicky obrannou stavbou. Následně po přestavbě plnil funkci hradní kaple a byl využíván zejména majiteli hradu, služebnictvem a návštěvníky hradu. V roce 1945 během válečných událostí byl

kostel zcela zničen, zůstaly zde jen zdi a kostelní věž. V posledních letech byla zřícenina kostela zabezpečena a zpřístupněna turistům. Dnes je objekt jako stálá zřícenina turistickým cílem a kostelní věž plní funkci rozhledny. Celé území patří k Historickému parku Włodzieniu.

GPS: 50°6'48.73" N, 17°50'32.92" E / tel.: +48 77 485 73 61 / www.wlodzieniu.srh-silesia.pl

## Mlýn v Brzeznici • Młyn w Brzeźnicy

RUDNIK

27. srpna 2006 byl slavnostně otevřen zrestaurovaný mlýn v Brzeznici. Návštěvníci se zde mohou seznámit s expozicí někdejšího vybavení. V místě dnešního objektu stál původně vodní mlýn z 18. století, postavený ze dřeva a kamene. Ve 20. letech 20. století byl zbořen a na jeho místě byla postavena zděná stavba. Mlýn byl v provozu do roku 1946 a následně v důsledku znárodnění byl uzavřen. V 90. letech převzalo objekt Homosleské Eichendorffovo centrum kultury a setkávání (Górnośląskie Centrum

Kultury i Spotkań im. Eichendorffa) v Łubowicach, které se zasloužilo o zrestaurování mlýna. Historie mlýna je spojena s osobností Josepha von Eichendorffa, který se narodil a vyrůstal v nedalekých Łubowicach a velice často brzeznický mlýn navštěvoval. Ve stínu této stavby básník rád odpočíval a psal své básně. Prohlídku mlýna lze objednat u provozovatele (Górnośląskie Centrum Kultury i Spotkań im. Eichendorffa w Łubowicach).



ul. Leśna, 47-411 Rudnik (Brzeźnica) / tel.: +48 32 414 92 07 / GPS: 50°9'1.06" N, 18°12'21.57" E

## Státní zámek Hradec nad Moravicí

HRADEC NAD MORAVICÍ

V Hradci nad Moravicí, kousek za Opavou, na malebném návrší stojí jeden z nejatraktivnějších zámeckých komplexů s parkem v České republice. V místě slovanského hradiska Holasiců z 8. století vznikl již v 11. století hrad, který byl o dvě staletí později přestavěn českým králem Přemyslem Otakarem II. na výstavní sídlo. V období 1778 až 1945 byl hrad majetkem rodu Lichnovských z Voštic, kterému také vděčí za svůj dnešní vzhled. Ve 2. polovině 19. století došlo k přístavbě tzv. Červeného zámku, který byl inspirován hrady německého středověku. V letech 1884-1891 byla postavena novogotická tzv. Bílá věž. Do areálu zámku a parku vede nádherná brána, postavená ve



sluhu anglické gotiky.

Zámek má velice bohaté dějiny. Pobývali zde takoví hosté jako Ludwig van Beethoven, Franz Liszt, Niccolò Paganini, Josef Mánes. Po skončení 2. světové války bylo sídlo Lichnovských znárodněno. V zámeckých interiérech dnes sídlí muzeum, kde můžete vidět bohatou sbírku uměleckých děl a také se seznámit s dějinami zámku a rodů, které zde žily. V tzv. Červeném zámku je hotel a elegantní restaurace.

Kolem zámku je zřízen udržovaný anglický park o rozloze přibližně 130 hektarů. V létě Hradec láká milovníky hudby na tradiční festival „Beethovenův Hradec“.

Městečko čp. 2, 747 41 Hradec nad Moravicí / tel.: +420 553 783 915 / www.zamek-hradec.cz / GPS: 49°51'55.00" N, 17°52'28.65" E

## Zámek Fulnek

FULNEK

Zdaleka viditelnou a nejvýznamnější dominantou města Fulnek je zámek stojící na vysokém ostrohu. Byl postaven na místě původního gotického hradu ze 13. století a svou konečnou podobu získal až počátkem 19. století, kdy byl po velkém požáru hradu a města roku 1801 obnoven. Areál tvoří dva objekty – Horní zámek a mladší tzv. Dolní zámek. Historie zámku je velmi bohatá, často také měnil své majitele. Jedním z nich byl mj. belgický král Leo-



pold, který jej koupil v roce 1885. V meziválečném období byl majitelem zámku ostravský právník Jaromír Špaček. Později jej zabavili Němci, kteří zde měli úřadovnu na vytvořeném Sudetskú. V době války k poškození zámku nedošlo, ale samotné město utrpělo velmi silně.

Dnes je sídlo, jako jedno z mála v České republice, zrestiturováno. Zámek je v soukromém vlastnictví a není přístupný veřejnosti.

Náměstí Komenského 12, 742 45 Fulnek / tel.: +420 556 713 713 / GPS: 49°42'44.55" N, 17°54'26.20" E



## Zámek Kravaře

KRAVAŘE

Zámek Kravaře svou nyníější podobu získal v letech 1721-1728 v době své celkové přestavby. Dnes má barokní stavba čtyři křídla a obklopuje vnitřní nádvoří. Všechna křídla včetně nádvoří jsou na obdélníkovém půdoryse. V jednom křídle se nachází kaple zasvěcená archandělu Michaelovi, která našťástí nepodlehla požáru, který zámek zničil v roce 1937. V kopuli kaple jsou krásné fresky (pocházející z let 1727-1730) od umělce období ba-

roka Franze G. Ecksteina, známého ve Slezsku, a také sochy Johanna G. Lohnera.

S kravařským zámekem je spojena osobnost Michala Sendivoje – v Evropě známého alchymisty a Jakuba Eichendorffa – předka významného básníka Josepha von Eichendorffa. Zámek je obklopen velkým parkem, v jehož části je zřízeno golfové hřiště. Park je veřejně přístupný, stejně jako zámek, ve kterém sídlí muzeum a nachází se zde i restaurace.



Náměstí 43, 747 21 Kravaře / tel.: +420 553 671 201 / GPS: 49°55'44.14" N, 17°59'57.39" E

## Žerotínský zámek v Novém Jičíně

NOVÝ JIČÍN

Na místě městského středověkého hradu postavil v polovině 16. století rod Žerotínů, tehdejší majitelé Nového Jičína, nevelký renesanční zámek. Po jejich odchodu byl objekt upraven pro potřeby radnice. V roce 1621 byl poškozen požárem. Během třicetileté války byl zničen Švédy a pak v něm byla sýpka. Do zrušení řádu v roce 1772 patřil jezuitům,

kteří se o něj starali. V 19. a 20. století došlo k mnoha stavebním úpravám a menším opravám.

V zámku sídlí Muzeum Novojičínska, které seznamuje s dějinami města a okolí. Zajímavostí muzea je pozoruhodná expozice klobouků a pokrývek hlavy. V historických zámeckých sálech se konají výstavy pořádané muzeem.



28. října 12, 741 11 Nový Jičín / tel.: +420 556 701 156 / www.muzeumnj.cz/zerotinsky-zamek-v-novem-jicině / GPS: 49°35'36.78" N, 18°0'37.23" E

## Zámek Šilheřovice

ŠILHEŘOVICE

Historie zámku se datuje od 18. století, kdy noví majitelé Šilheřovic, rod Eichendorffů, nechali na místě dřívější renesanční tvrz postavit zámek. Od roku 1844 do roku 1945 bylo panství v majetku rodiny finančníků Rothschildů. V osmdesátých letech 19. století Albert von Rothschild nechal sídlo upravit v novobarokním slohu. Po roce 1945 byla budova zámku využívána jako domov mládeže, hornické učiliště a později jako učňovské středisko. Od roku 2007 patří zámek soukromému majiteli.

Zámek je obklopen rozsáhlým anglickým parkem se vzácnými dřevinami z celého světa a je zde zároveň jedno z nejrozsáhlejších 18jamkových golfových hřišť v České republice. V zámeckém parku stojí lovecký zámeček,



ve kterém je nyní restaurace. Je možné si prohlédnout exte-

riér zámku. Interiéry jsou čas-  
těčně přístupné hostům během

komerčních akcí, rautů, svatebních hostin, večírků, plesů apod.

K Zámku, 747 15 Šilheřovice / tel.: +420 599 500 100 / www.zameksilheřovice.cz / GPS: 49°55'33.66" N, 18°16'29.52" E

## Zámek Hlučín

HLUČÍN

Zámek patří k nejstarším stavbám v Hlučíně, i když o jeho počátcích mnoho informací není. Pozdně gotická tvrz byla postavena zřejmě na přelomu 14. a 15. století. Hrad byl součástí městských hradeb a měl obrannou funkci. V roce 1525 byl přestavěn pány ze Zwole. Koncem 16. století hrad prošel přestavbou na renesanční zámek s třemi křídly, loubím a nádvořím. V 19. století byla zbořena věž a část jižního křídla. Prováděné přestavby a opravy

zničily charakteristické prvky dřívějších slohů stavby. V zámku se mj. nacházel sirotčinec, škola a soud. Dnes je to dvoupodlažní stavba složená ze tří nerovnoměrných částí ve tvaru písmena U. Po rekonstrukci uskutečněné v posledních letech našla zde své sídlo knihovna, muzeum, informační centrum a malá restaurace.

Zámek je přístupný v otevírací době muzea a knihovny.



Zámecká 4, Hlučín / tel.: +420 595 041 337 / GPS: 49°53'46.99" N, 18°11'7.79" E

## Slezskostravský hrad

OSTRAVA



Slezskostravský hrad v Ostravě (který je nazýváme i Hradem ze Slez-

ské Ostravě) je historický objekt, který dnes spojuje s historií vlast-

ně již jen místo. Po rekonstrukci byl v roce 2004 zpřístupněn veřejnosti a připomíná občanům a návštěvníkům bohatou a složitou historii Ostravy.

Počátky hradu nad Ostravicí se datují do 2. poloviny 13. století, kdy byl postaven hrad, který měl bránit zemskou stezku z Opavy přes Těšín do Krakova a zároveň byl strážním hradem na hranici Slezska a Moravy. V dalších staletích hrad několikrát změnil své majitele. Větší renesanční přestavbu prošel v 16. století. V roce 1714 se panství stalo majetkem c.k. polního maršálka a diplomata hraběte Jindřicha Wilczka z Dobré Žemice. Roku 1872

došlo k požáru, po kterém se ale ještě podařilo zámek obnovit. Příčinou pozdějšího úpadku byla těžba uhlí přímo pod zámek (stavba následkem poddolování poklesla o 16 metrů). Ve 30. letech 20. století byla již budova úplně zpuštěná a nebyla vhodná k užívání. Další zničení přinesla 2. světová válka. Po válce hrad nadále neměl štěstí na správce a v důsledku toho bylo zničeno i to, co mělo nějakou historickou hodnotu.

Až v roce 2001 objekt koupilo město Ostrava a zahájilo intenzivní rekonstrukci. Dnes se zde nachází historická expozice a konají se zde různé kulturní a společenské akce.

Hradní 1, 710 00 Ostrava-Slezská Ostrava / www.cerna-louka.cz/slezskostravskyhrad / GPS: 49°49'49.807" N, 18°17'59.757" E

## Zámek Velké Hoštice

VELKÉ HOŠTICE

První dvůr ve Velkých Hošticích vznikl na přelomu 15. a 16. století. Současný zámek nechal, zřejmě na místě původní stavby, postavit v roce 1754 majitel panství Ignác Dominik Chorynský z Ledské. Barokní zámek se stal významným střediskem kulturního a společenského dění. Zámek často navštěvoval mj. i slavný skladatel z 18. století Karl Ditters von Dittersdorf. V roce 1840 prošla budova, která v té době patřila rodu Sprinzensteinů, částečnou přestavbou v novoklasicistním slohu.

Do současnosti je exteriér zámku

udržován ve velmi dobrém stavu. Má dvě křídla, hlavní křídlo je třípodlažní, zadní křídlo dvoupodlažní. Pozoruhodné jsou mj. bohatě zdobené rokokové fasády. Zámek patří do majetku obce. Sídlí v něm knihovna a klub důchodců. V interiéru si návštěvník může prohlédnout i archeologickou výstavu místních exponátů a prezentaci nejnovější historie vesnice. Nyní se v budově nachází restaurace a vinárna. Zámek je obklopen dobře udržovaným krajinným parkem z 19. století o rozloze téměř 3 hektarů.



Zámecká 195, 747 31 Velké Hoštice / tel.: +420 553 764 062 / GPS: 49°55'59.89" N, 17°58'20.30" E

## Městská památková rezervace Nový Jičín

### Nový Jičín

Náměstí v Novém Jičíně je považováno za jedno z nejkrásnějších severně od Alp. Kolem čtvercového náměstí a v přilehlých ulicích lze obdivovat přibližně 50 historických měšťanských domů, které pochází z období pozdní gotiky nebo renesance. Řada z nich má podlažní. Tímto způsobem spojuje architektura různých domů několik staletí. Výjimečnou památkou je tzv. Stará pošta, dům se dvěma balkóny a s arkádami, postavený neznámými italskými staviteli v duchu toskánské renesance. Pozoruhodný je i dům U Bílého anděla ozdobený rokokovou fasádou. Na náměstí je barokní mariánský sloup z roku 1710 a kašna ozdobená tanečníky oblečenými do německých (kravašských) lidových krojů z roku 1930.



Centrum města je obeháno fragmenty hradeb ze 14. a 15. století a zdí se šestibokou baštou ze 17.

století. Pozornost si zaslouží i krásný barokní kostel Nanebevzetí Panny Marie ze let 1729-1732. Nelze

zapomenout ani na renesanční zámeček, který se nachází opodál.

Masarykovo náměstí, 741 01 Nový Jičín / [www.novyjicin.cz](http://www.novyjicin.cz) / GPS: 49°35'41.44" N, 18°0'38.18" E

## Městská věž Hláska

### OPAVA

Na Horním náměstí v Opavě stojí honosná novorenesanční budova městské radnice postavená začátkem 20. století. Jeho centrální částí je čtyřboká věž s třípatrovou kopulí a otevřenou lucernou se třemi zvony. To je právě proslulá opavská Hláska. Byla postavena v letech 1614-1618 v renesančním stylu na

místě původní dřevěné stavby a po dlouhá staletí byla obchodním centrem města. S ochozu věže byly hlášeny požáry a jiná nebezpečí a také se ohlašoval začátek trhů a jiných významných událostí. Pod věží byla i městská váha a obchodní sklady. Ještě v době dřevěné stavby v ní zasedala městská rada a soud. Za-

jímavostí je, že od roku 1763 do 1805 se v jejím 1. patře hrávalo divadlo. V letech 1803-1888 po přestavbě sem bylo přemístěno městské muzeum a archiv. V současné době je budova sídlem Magistrátu města Opavy a z věže je možné obdivovat panorama města.



Horní náměstí 69, 746 01 Opava / tel.: +420 553 756 143 / GPS: 49°56'19.968" N, 17°54'9.248" E

## Vyhlídková věž Nové radnice v Ostravě

### OSTRAVA

Ostravská radnice je unikátní stavbou, jedná se totiž o největší radniční budovu v republice s nejvyšší radniční vyhlídkovou věží (85,6 m). Z vyhlídkové terasy ve výšce 73 metrů je za příznivého počasí rozhled až k pohorím Beskyd a Jeseníků, na Opavsko, Moravskou bránu a také na příhraniční oblasti Polska. Z věže se především naskýtá krásný výhled na celou Ostravu plnou zeleně. Budova byla slavnostně otevřena dne 28. října 1930, u příležitosti státního svátku Československé republiky.

Radnice se nachází na Prokešově náměstí. Jeho dominantou je kašna s monumentální sochou Ikaru. Ikarus váží 7 tun a je vysoký 3,5 metru. Socha má symbolizovat vzlety a pády Ostravy a je třetí největší bronzovou plastikou v České republice. Vyhlídková věž je celoročně přístupná veřejnosti a je jednou z hlavních turistických atrakcí Ostravy. Je bezbariérová.



Prokešovo náměstí 1803/8, 702 00 Ostrava / tel.: +420 599 443 096 / GPS: 49°50'29.8" N, 18°17'28.9" E



# Sakrální památky





## Bazilika Narození Panny Marie v Pszowě s kalvárií •

### Bazylika pw. Narodzenia Najświętszej Maryi Panny w Pszowie z Kalwarią

Pszów



Jedním ze známých poutních kostelů ve Slezsku je bazilika Narození Panny Marie v Pszowě. Kostel byl postaven v letech 1743 – 1747 na místě menšího kostela, kterému hrozilo zřícení. Budova nového kos-

tela byla nejspíše spojena se stále se rozšiřujícím kultem obrazu Matky Boží Pszowské. Historie tohoto obrazu je zajímavá. Roku 1722 byla přivezena kopie obrazu Matky Boží Čenstochové z pouti na Jasnou

horu a malíř z nedaleké Wodzislawi ji velmi výrazně přemaloval. Aby odstranil charakteristický vzhled jasnohorské madony, mariánským rysem jí vtiskl tak příjemný výraz, že v průběhu let až do současnosti získal obraz označení Matka Boží Usměvavá. Obraz se proslavil svými milostmi a do kostela začali přicházet poutníci z různých, a to i odlehlých koutů Slezska. Již roku 1732 byl obraz korunován. V letech 1847 – 1850 byla zvýšena věž kostela – nejspíše po vzoru velkých poutních kostelů rakouského Slezska.

Uvnitř kostela stojí za zvláštní pozornost hlavní oltář pocházející z roku 1904. Má podobu miniaturního chrámu s řadou půlkruhové rozestavených sloupů podpírajících baldachýn. Jeho vzorem byl oltář, který stál od roku 1791 v presbytáři, a byl

jakoby „trůnem“ pro zázračnou podobiznu.

Roku 1997 dal papež Jan Pavel II. kostelu v Pszowě titul Baziliky minor se všemi právy a privilegii, která takovému typu chrámů náleží.

Na začátku 20. století, pouhé tři kilometry od kostela, započala stavba kalvárie. Na počátku byly vytvořeny dubové sloupy s obrazy Umučení Páně namalovanými na plechu. Časem byly dostavěny zděné kapličky. Stavba trvala do roku 1929, kdy byla pszowská kalvárie posvěcená. Poutě do kalvárie se konají v předvečer poutí pszowské baziliky, tj. poslední sobotu v červnu, což je spojeno se slavností Pavla a Petra nebo v sobotu z 7. září.

Bazilika i kalvárie jsou otevřené pro návštěvníky a poutníky celoročně.

ul. Bohaterów Westerplatte 1, 44-370 Pszów / tel.: +48 32 455 77 82 / [www.nmp-pszow.katowice.opoka.org.pl/](http://www.nmp-pszow.katowice.opoka.org.pl/) / Bazilika – GPS: 50°2'28.08" N, 18°23'36.81" E / Kalvárie – GPS: 50°3'17.60" N, 18°23'52.34" E

## Chrámatky Boží Fatimské v Turze Śląské • Sanktuarium Matki Boskiej Fatimskiej w Turzy Śląskiej

GORZYCE

Stavbu současného kostela v Turze Śląské zahájil kněz Ewald Kasperczyk po skončení 2. světové války. Byl to také on, kdo navrhl jméno kostela, čímž začal kult Matky Boží Fatimské. Kostel byl posvěcen katovickým biskupem Stanisławem Adamským roku 1948. Do farního kostela začaly přicházet poutě z různých míst, které toto místo pojmenovaly „Slezskou Fatimou“. 29. srpna 1959 byla do farnos-

ti přivezena originální soška z Fatimy, která začala putovat po mnoha farních kostelech ve vojvodství i za jeho hranicemi.

Roku 2004 obdržel obraz Matky Boží Fatimské papežské koruny z rukou arcibiskupa Józefa Kowalczyka. Dnes můžete vedle obrazu Matky Boží Fatimské, který namaloval F. Work, spatřit na stěnách také fresky od J. Kolodziejczyka z roku 1971, které vypráví příběh o fatimských



zjeveních. V okolí se nachází kalvárie s křížovou cestou z roku 1959, dvacet růžencových kaplí a tzv. Rajský dvůr se studánkou. Chrám je proslulý především Dny nemocných a poutěmi, které se konají po 13. dni v měsíci od května do října. Každý večer z 29. na 30. dne v měsíci se ve 20 hodin slouží Mše svatá, která je začátkem celonoční bohoslužby známé jako Noc pokání.

ul. Tysiąclecia 15, 44-351 Turza Śląska / tel.: +48 32 45 11 660 / [www.sanktuarium.turza.pl/](http://www.sanktuarium.turza.pl/) / GPS: 49°58'11.1" N, 18°26'47.9" E

## Kostel a klášter františkánů v Hlubčicích • Kościół i klasztor ojców franciszkanów w Hlubczycach

HLUBČICE / GŁUBCZYCE

Stávající klášterní komplex byl postaven v letech 1753 – 1770. Jedná se o barokní kostel sv. Jiljí a sv. Bernardina a charakteristický čtyřkřídlý klášter ve čtyřúhelníkovém půdorysu s rajskou zahradou uprostřed. Jednolodní chrám má bohatou barokně-rokokovou výzdobu. Nad portálem kostela je možné si povšimnout reliéfu představujícího znak františkánského řádu: zkřížené ruce Krista a sv. Františka z Assisi.

Františkánský klášter a kostel

v Hlubčicích byly postaveny roku 1448 za finanční podpory Jana Pobožného – posledního opavsko-hlubčického knížete z rodu Přemyslovců. Bohužel již roku 1476 budovy, které byly postavené ze dřeva, shořely. Klášterní komplex byl vybudován znovu a tentokrát již z kamene. V období reformace převzali budovy protestanti. V 17. století se františkáni vrátili a začali s opravami klášterních budov, což zahrnoš celkovou přestavbu roku 1770.



ul. Zakonna 6, 48-100 Głubczyce / tel.: +48 77 485 24 82 / GPS: 50°11'58.999" N, 17°50'11" E

**Kostel Nanebevzetí Panny Marie v Ratiboři •****Kościół pw. Wniebowzięcia Najświętszej Maryi Panny w Raciborzu**

RATIBOŘ / RACIBÓRZ

Ratibořský farní kostel patří k nejstarším hornoslezským farním chrámům a je jediný, který si zachoval znaky rané slezské gotiky. Podle tradice byla stavba zahájena roku 1205. Nachází se v jižním rohu náměstí. Přes mnoho přestaveb si kostel zachoval původní gotický tvar s charakteristickou hvězdotou klenbou. V presbytáři zaujme návštěvníkova pozornost barokní hlavní oltář z let 1656 – 1660 s cennými obrazy, které zobrazují koru-

novaci Nejsvětější Panny Marie (ze 17. století) a také Nanebevzetí Panny Marie (z roku 1890). V horní části oltáře je možné spatřit postavu sv. Marcela, patrona Ratiboře, který měl podle legendy zachránit město před nájedzem Skytů. Charakteristická štíhlá věž pochází z roku 1887. Důležitou částí kostela je Polská kapele z 15. století, která se nachází u hlavního vchodu a je svědectvím tehdejších sporů mezi polsky mluvícími a německojazyčnými obyvatel-

stvem Ratiboře. Kaple, stejně jako celý kostel, utrpěla velké škody v roce 1945. Tehdy se také z kaple ztratili relikviář v Ratiboři uctíváné bohobojné Ofky (Eufémie), dcery Přemysla z dynastie Piastovců, jejíž beatifikační proces pokračuje. Dnes místo jejího odpočinku připomíná mramorová tabule a také početná dikuvzdání za milosti získané za její přímluvu.



ul. Mickiewicza 8, 47-400 Racibórz / tel.: +48 32 4154908 / www.farny.com.pl / GPS: 50°5'28.18" N, 18°13'13.96" E

**Kostel sv. Markéty a Dům sociální pomoci v Lyskách •****Kościół pw. św. Małgorzaty oraz Dom Pomocy Społecznej w Lyskach**

LYSKI



Farnost i kostel existovaly v Lyskách již na počátku 14. století. Do konce 19. století se jednalo o dřevěné budovy. Jelikož se vesnice rozšiřovala, byla nutná větší budova kostela. Nový novogotický chrám byl postaven v letech 1904 – 1906. V trojrodní stavbě s půlkruhovitými klenbami jsou boční lodě nižší než loď hlavní. Ze starého kostela pochází obraz sv. Markéty, který se nyní nachází na hlavním oltáři, a korpus ukřižovaného Krista na kříži, který se nachází v kryptě kostela. Také zde stojí za to si prohlédnout novogotickou budovu Domu sociální pomoci sv. Josefa v Lys-

kách. Byl postaven v letech 1847 – 1848 na podnět Józefa Benedykta Polednika, tajemníka vrchnostenského soudu v knížecích panstvích v Rudách a vlastníka statků Lyski – Nowa Wieś. Ten, aby uctil smrt syna Edvarda, založil roku 1846 nadaci „Dům chudých sv. Josefa“ („Dom Ubogich pw. św. Józefa“). V rámci nadace byla postavena charakteristická novogotická budova, kde nalezl své místo Výchovný ústav pro dívky vedený řádovými sestrami povolányými z Vídne. Objekty jsou přístupné návštěvníkům po celý rok po předchozí domluvě s jejich správci.

Adresa (Kostel): ul. Rybnicka 4, 44-295 Lyski / tel.: +48 32 430 00 11 / www.parafialyski.home.pl / GPS: 50°7'5.93" N, 18°23'16.49" E

Adresa (Dům sociální pomoci): ul. Rybnicka 7, 44-295 Lyski / tel.: +48 32 430 00 06 / GPS: 50°07'07.6" N, 18°23'15.4" E

**Kostel Nanebevzetí Panny Marie ve Wodzisławiu Śląském •****Kościół pw. Wniebowzięcia Najświętszej Maryi Panny w Wodzisławiu Śląskim**

WODZISŁAW ŚLĄSKI

Kostel je jedním z architektonických symbolů města Wodzisław Śląski a byl vybudován v letech 1909 – 1911 na místě zbouraného chrámu z 16. století. Ten byl vybudován na místě, kde se již ve 13. století nacházel farní kostel. Jeho projektantem byl tvůrce mnoha slezských kostelů Ludwik Schneider. Farnost Nanebevzetí Panny Marie, spolu s kostelem nesoucí stej-

né jméno, byla založena společně s městem roku 1257. První zmínky o samotném chrámu se objevují ještě dříve.

Kostel byl postaven v novogotickém stylu ve tvaru kříže. Nad nimi se tyčí věž, která byla zrestaurována po válečných škodách až roku 2001. V kostele se nachází vybavení pocházející ve velké míře ze starého kostela, mj. obrazy a sochy

z 18. století. Za pozornost také stojí mramorový oltář, na kterém je umístěn bohatě zdobený dřevěný svatozánek (tabernákulum). Kostel je přístupný veřejnosti.



ul. Kościelna 1, 44-300 Wodzisław Śląski / tel.: +48 32 455 35 71 / www.wnmp.pl / GPS: 50°0'14.22" N, 18°27'44.66" E



## Dávný dominikánský kostel sv. Jakuba Staršího v Ratiboři • Podominikański kościół pw. św. Jakuba Starszego w Raciborzu

RATIBOŘ / RACIBÓRZ

Počátky ratibořského dominikánského konventu se datují do 30. let 13. století. Kostel zde stál určitě již roku 1258. Mezi místními dominikány byl Vincent z Kielczy – mj. autor hymny „Gaude Mater Polonia“ a také ztracené kroniky, v které byla napsána – možná v Ratiboři – první polská věta, výkřik „Gorze szo nam stalo“.

Požár roku 1300 zničil první kostel

a klášterní budovy. Po rekonstrukci získal chrám mnohem větší presbytář i věž. Během rekonstrukce po požáru z roku 1574 byly postaveny renesanční klenby, ale hlavní torzo zůstalo nenuřeno. Později byla vnitřní část obohacena o barokní prvky. V letech 1823 – 1829 byl klášter zbourán a kostel byl roku 1874 přestavěn v pseudorománském stylu, kdy bylo zachováno

mnoho gotických prvků.

Přes škody z roku 1945 se v kostele zachovalo zajímavé vnitřní vybavení. Velmi zajímavá je např. výzdoba klenby v kapli sv. Kříže, hrobního oratoria rodiny von Gashinů, kteří byli dobrodinci kláštera. Do kostela (za účelem modlitby) je možno vstoupit během nedělních bohoslužeb.



Plac Dominikański, 47-400 Racibórz / tel.: +48 32 415 49 08 / www.farny.com.pl / GPS: 50°5'32.68" N, 18°13'14.66" E

## Kostel Narození Panny Marie v Hlubčicích • Kościół pw. Narodzenia Najświętszej Maryi Panny w Głubczycach

HLUBČICE / GŁUBCZYCE



Gotický farní kostel Narození Panny Marie pochází z 13. století. V následujícím století byl rozšířen. Od roku 1279 byl pod patronátem johanitů. Další rozšíření ve stylu novogotickém proběhlo v letech 1903 – 1907. Vybavení kostela pochází z přelomu 19. a 20. století. V interiéru se dochovaly původní gotické portály a několik náhrobník desek z 16. a 17. století. Za pozornost také stojí raně gotická trojlodní konstrukce s kručitou nad vchodem a také kamenné rostlinné dekorace uvnitř lodí kostela a patky s kostkovými kapitálami (hlavicemi sloupů) pod věží presbytáře. V kostele se nachází šedesátihlasé varhany. Ty jsou staré více než sto let a pochází z továrny na varhany „Gebrüder Rieger“ z nedalekého Krnova, známé nejen ve Slezsku.

ul. Jana Pawła II 7, 48-100 Głubczyca / tel.: +48 77 485 25 25 / www.parafia.glubczyce.pl / GPS: 50°12'6.944" N, 17°49'43.259" E

## Kostel sv. apoštolů Petra a Pavla v Tworkowě spolu s kostelem sv. Urbana • Kościół pw. Świętych Apostołów Piotra i Pawła w Tworkowie wraz z kościółkiem św. Urbana

KRZYŻANOWICE

Kostel byl vybudovaný na místě dřívějšího dřevěného kostela v letech 1691 – 1694. Je to jedna z nejceněnějších ukávek barokní architektury na Ratibořsku. Jedná se o jednolodní kostel s velmi bohatým vybavením, které pochází převážně ze 17. a 18. století. Zachovala se polychromie z roku 1749, panská lóže, kazatelna a boční barokní oltáře. Zvláštním dojmem působí hlavní oltář, který má velmi bohatou řezbářskou výzdobu.

V 90. letech minulého století, během generálních oprav kostela, bylo pod podlahou odhaleno 11 bohatě zdobených rakví ze 17. století. Sar-

kofágy, které byly vyrobené z měděného plechu, jsou bohatě zdobeny polychromiemi a pozlaceny a jsou na nich nápisy z Písma Svatého a informace o zemřelých. Prošly rekonstrukcí a jsou vystavené v boční kapli kostela. Společně s unikátním oblečením, které pochází z rakví, se sbírka vyjímá ve srovnání s obdobnými vystavovanými na hradě Wawel, ve Vídni a Mnichově.

Nedaleko od obce u lesa se nachází ještě jedna svatyně – „polní kostel“ zasvěcený sv. Urbanovi, který pochází z roku 1779. Dnes plní roli poutního místa. Bohoslužby se zde konají několikrát ročně. Samotné



místo – „Urbanek“ – rádí navštěvují místní lidé a cyklisté.

Farní kostel je možné navštívit každý den po každé mši svaté nebo

po předchozí telefonické domluvě. Je zde možnost prohlídky s průvodcem. Kostel na Urbanku je otevřen pouze během bohoslužeb.

ul. Główna 19, 47-451 Tworków / tel.: +48 32 419 62 26 / GPS: 50°0' 30.74" N, 18°14' 7.11" E

**Kostel sv. apoštolů Šimona a Judy Tadeáše v Raszczycích •****Kościół pw. Świętych Apostołów Szymona i Judy Tadeusza w Raszczycach**

LYSKI

Farní kostel sv. apoštolů Šimona a Judy Tadeáše byl posvěcen 29. října 1911. Byl vybudován na místě původního dřevěného kostela ze 17. století. Nový kostel postavený v novorománském slohu projektoval významný slezský architekt Ludwik Schneider. Z jeho dílny vzešly mj. i projekty kostela Nanebevzetí Panny Marie ve Vladislavi (Wodzisław Śląski), baziliky sv. Antonína v Rybníku a kostela v sousední Pstrążné. Raszczycský chrám je jednolodní kostel s transeptem. Poměrně nízká čtyřboká věž je zakončena čtyřbokou klenutou kopulí. Uvnitř kostela najdeme vybavení z původního kostela včetně obrazu Matky Boží s dítětem, tzv. Raszczycské Madony, umístěného na hlavním oltáři.

Po vážném válečném poničení z roku 1945 byl kostel zrekonstruován a dodnes přitahuje pozornost svou originální a zajímavou siluetou.



ul. Raciborska 10, 47-435 Raszczycze / tel.: +48 32 430 00 85 / GPS: 50°7'15.68" N, 18°18' 8.80" E

**Kostel sv. Václava v Krzanowicích • Kościół pw. św. Wacława w Krzanowicach**

KRZANOWICE

První zmínka o existenci farního kostela sv. Václava, českého krále, v Krzanowicích pochází z roku 1288. Během staletí byl kostel několikrát zničen. Po dalším požáru na počátku 20. století bylo rozhodnuto, že se postaví nový větší kostel, který byl vystavěn za rok a půl a vysvěcený byl 13. listopadu 1915.

Současný kostel je v novobarokním

slohu. Má půdorys řeckého kříže s věží na západní straně a půlkruhovým presbytářem na východě. Kostel obklopuje stará cihlová zeď s malou branou z 18. století a dochovanými částmi obranného bastionu z 16. století. Kostel je poměrně mohutný – má 48 metrů na délku, hlavní loď má 27 metrů na šířku a s kaplemi 35 metrů. Klenba má

17 metrů na výšku a pod kopulí dokonce 20 metrů. Věž je vysoká 56 metrů. Rozsáhlá vnitřní výzdoba je historickým vybavením, které pochází ze starého kostela. Uvnitř je možno vidět mj. oltáře, kazatelnu, sochy a obrazy svatých z 18. století. Naši pozornost také zaujmou polychromy z roku 1915, které jsou dílem mnichovských umělců.



ul. Kościelna 5, 47-470 Krzanowice / tel.: +48 32 410 80 94 / www.krzanowice.opole.opoka.org.pl / GPS: 50°1'3.80" N, 18°7'11.51" E

**Kostel sv. Jiří v Mszaně • Kościół pw. św. Jerzego w Mszanie**

MSZANA

První zmínka o existenci kostela v Mszaně pochází z roku 1447. První kostel stál až do roku 1709, kdy byl postaven nový také dřevěný kostel. Ten sloužil farníkům do konce 19. století a 24. dubna 1898 byl posvěcen nový kostel. Byl postaven v novogotickém slohu podle pro-

jektu Josefa Eberse. Ten tvořil převážně ve Vratislavi (Wrocław), ale také projektoval katovický kostel sv. apoštolů Petra a Pavla. Stavební práce vykonala firma bratrů Fuchsových z Rybníku.

Během 2. světové války byl, tak jako většina kostelů v okolí, sil-

ně poničen. Škody byly ale poměrně rychle opraveny. Okolo kostela je farní hřbitov z první poloviny 16. století.

Kostel je dostupný během bohoslužeb nebo po předchozí telefonické domluvě s farářem.



ul. Mickiewicza 88, 44-325 Mszana / tel.: +48 32 472 00 93 / GPS: 49°57'59.00" N, 18°31'44.81" E

## Kostel sv. Mikuláše v Pstrážné spolu s Památkem slezských povstalců • Kościół pw. św. Mikołaja w Pstrążnej wraz z pomnikiem Powstańców Śląskich

Lyski



Kostel sv. Mikuláše v Pstrážné je novorománská perla v okolí Rybníka. Kostel byl zasvěcen 10. prosince 1905 a vysvěcen byl, což je zajímavé, až o 75 let později, 7. prosince 1980. Kostel byl postaven na místě předchozího dřevěného kostela z roku 1684, do kterého se již nevešli všichni věřící, a roku 1903 byl zbourán.

Kostel v Pstrážné patří mezi trojpodlažní síňové kostely s transeptem. Pozoruhodné jsou novobarokní oltáře a sochy Matky Boží s dítětem a sv. Jana Evangelisty pocházející z původního kostela. Nachází se zde také polychromovaná kamenná křtitelnice z 18. století a také krompenka ze 17. století. Charakteristickým prvkem kostela je čtyřboká věž se třemi podlažními, která je zakončena kopulí ve tvaru jehlanu.

Na hřbitově sousedícím s kostelem je pozoruhodný památník věnovaný slezským povstalcům, kteří padli během 2. světové války a byli zavražděni v koncentračních táborech. Má podobu třídlíne stély zakončené orlicí. Před kostelem roste majestátní dub letní, jehož obvod je 5,5 m. Strom je přírodní památkou.

ul. Wyzwoleńia 28, 44-284 Pstrążna / tel.: +48 32 430 00 80 / GPS: 50°5'19.10" N, 18°21'28.21" E

## Kaple Srdce Ježíšova v Baborowě • Kaplica Serca Jezusowego w Baborowie

BATORÓW

Novogotická kaple Srdce Ježíšova byla postavena roku 1889. V té době byla ve vesnici Jaroniów, která se až roku 1929 stala součástí města Baborów. Jaroniów byl od počátků spojen s johanitskou komendou (Rytířsko-špitálního řádu

sv. Jana) v Grobnikách. První zmínka o obci pochází z roku 1377. Zajímavostí kaple jsou barokní sochy svatých stojící u vchodu do kostela, které jsou pamětníky doby malézských rytířů. Sochy sv. Jana Nepomuckého a sv. Floriána na

podstavcích, které mají moravské nápisy, pocházejí z poloviny 18. století.

Objekt je přístupný veřejnosti na požádání – klíč se nachází u faráře farnosti Narození Panny Marie v Baborowě.



ul. Opawska 17, 48-120 Baborów / GPS: 50°9'13.18" N, 17°59'0.86" E

## Hrobní kaple rodiny Poledníků v Lyskách se starým hřbitovem ze 14. století • Kaplica grobowa rodziny Polednik w Lyskach wraz ze starym cmentarzem z XIV w.

Lyski

V centru obce Lyski se nachází starý hřbitov, který skrývá několik zajímavých památek. Hřbitov nejspíše vznikl ve 14. století a obklopoval místní kostel. Dřevěný kostel byl vzhledem k jeho technickému stavu roku 1907 zbořen. Na území hřbitova se nachází hrobní kaple rodiny Poledníků postavená v novogotickém slohu. Posvěcená

byla roku 1850. Kapli nechal postavit Józef Benedikt Polednik, majitel panství Lyski – Nowa Wieś a zároveň tajemník vrchnostenského (patrimonálního) soudu v Rudách. V hrobní kapli se nachází ostatky zakladatele, jeho ženy Evy Ernestyny a jejich syna Edwarda. Uvnitř se nacházel oltář, u kterého občas probíhaly bohoslužby.

Během války byla roku 1945 kaple zničena. V roce 1958 byla obnovena jako hřbitovní kaple.

Mezi mnoha dochovanými historickými náhroby z 19. a 20. století stojí za pozornost náhrobek Franciszky Goduly, která zemřela roku 1813. Byla to matka slezského „Krále zinku“ Karla Goduly.



ul. Robotnicza, 44-295 Lyski / GPS: 50°7'1.75" N, 18°23'9.28" E

**Dřevěný kostel sv. Josefa a sv. Barbory v Baborowě •****Drewniany kościół pw. świętych Józefa i Barbary w Baborowie**

BABORÓW

Dřevěný kostel nechal v letech 1700 – 1702 postavit kněz Szymon (Piotr) Motloch, tehdejší farář farnosti. Stavba má půdorys řeckého kříže zakončeného na třech stranách transepty, které byly vytesané z modřinu a stojí na kamenné podezdívce. Interiér kostela je barokně zdobený – na klenbách i na stěnách je bohatá polychromie. V presbytáři je bohatě zdobený hlavní oltář s obrazem sv. Rodiny a sv. Barbory.

Také se zde nacházejí čtyři boční oltáře zdobené také v barokním stylu. Od roku 1946 se o kapli starají karmelitáni a dnes plní kostel úlohu hřbitovního kostela. Je jedním z nejkrásnějších dřevěných sakrálních objektů v Horním Slezsku a je i ukázkou lidového umění a kultury tohoto regionu. Objekt je zpřístupněn k prohlídce po domluvě s farářem farnosti Narození Panny Marie v Baborowě.



ul. Wiejska, 48-120 Baborów / GPS: 50°9'39.56" N, 17°59'4.34" E

**Poutní kostel Svatého Kříže v Pietrowicích Wielkých •****Kościół pątniczy pw. Świętego Krzyża w Pietrowicach Wielkich**

PIETROWICE WIELKIE

Dřevěný kostel sv. Kříže se nachází u cesty z Pietrowic Wielkich do Gródczanků. Kostel, původně o velikosti kaple, byl postavený v roce 1667 poblíž studánky, ve které podle vyprávění naleží pastýří obraz ukřižovaného Spasitele. Když se mezi lidmi roznesla zvěst o záračných vlastnostech vody ze studánky, místo se stalo cílem poutníků. V roce 1743 byla kaple zvětšena. Roku 1783 Anselm Kotterba vyjednal u papeže Pia VI. poutě pro poutníky v den Nalezení a Povýšení svatého Kříže. Uvnitř kostela se nachází barokní vybavení – hlavní oltář s obrazem

ukřižovaného Krista „Ecce Homo“, dva boční oltáře sv. Anny a Matky Boží Růžencové. Kromě poutních slavností, během nichž se mše svaté konají ve třech jazycích – polském, českém a německém, bývá kostel i svědkem koňského procesí konajícího se na Velikonoční pondělí. V posledních letech vzniká v okolí kostela upravovaná plocha zeleně, což je dokonalé místo k odpočinku a rekreaci. Kostel je možné zhlédnout zvenčí celoročně, interiéry kostela jsou pak dostupné během probíhajících bohoslužeb.



ul. Ks. Bończyka, 47-480 Pietrowice Wielkie (Gródczanki) / tel.: +48 32 419 80 48 / GPS: 50°4'19.36" N, 18°3'51.41" E

**Růžencová kaple v Bukowě • Kaplica Różańcowa w Bukowie**

LUBOMIA

Na zdejšíh hřbitově v centru na návsi stojí malá dřevěná kaple z roku 1770. Byla postavena na obdélníkovém půdorysu s roubenou konstrukcí a je trojbočně uzavřena na východní straně. Má šindelovou sedlovou střechu. Na vrcholu se nachází šestiboká věžička s lucernou a šindelovou kopulí. Působivě vypadají dvoukřídlé dveře s kovářským kováním a nadpražím s letopočtem stavby kaple. V interiéru se mj. nachází nový skříňový oltář, ale také polychromovaná socha sv. Izidora

a Matky Boží Růžencové.

V rámci ochrany kaple před poměrně častými povodněmi v Bukowě byla roku 1930 vyvšena umístěním na betonovém podstavci, který imituje kamennou podezdívku. Ale i přesto roku 1997 během stoleté vody byla velmi silně poničena. Díky místním obyvatelům však došlo k její rychlé obnově. Kaple je přístupná k individuální exteriérní prohlídce po celý rok. V květnu a prosinci se zde jednou týdně konají bohoslužby.

ul. Główna, 44-360 Buków / GPS: 49°59'56.7" N, 18°17'19.6" E

## Katedrála Božského Spasitele v Ostravě

OSTRAVA

Katedrála Božského Spasitele v Ostravě je společně s konkatedrálou Nanebevzetí Panny Marie v Opavě hlavním kostelem římskokatolické ostravsko-opavské diecéze založené roku 1996. Ostravský chrám byl postaven v letech 1883 – 1889 jako druhý ve farnosti Moravská Ostrava, i když status farního kostela získal až v roce 1927. Budova svým tvarem odkazuje ke klasické římské bazilice. Hlavní loď je dlouhá 60

metrů a je zakončena půlkruhovou apsidou. Do katedrály se vejde přibližně 4000 lidí – je to druhý největší kostel na Moravě. Zvenku jsou pozoruhodné dvě symetrické věže vysoké 67 metrů. Kostel šťastně unikl zničení během války. V roce 1999 byl na hlavní oltář umístěn relikviář s ostatky sv. Hedviky Slezské. Individuální prohlídky kostela bez průvodce jsou možné po celý rok.



Náměstí Msgr. Šrámka, 702 00 Moravská Ostrava / tel.: +420 776 098 787 / www.farnostmostrava.cz / GPS: 49°50'9.54" N, 18°17'20.40" E

## Konkatedrála Nanebevzetí Panny Marie v Opavě

OPAVA

Jednou z nejzajímavějších památek Opavského Slezska je konkatedrála Nanebevzetí Panny Marie v Opavě. Dokončena byla ve 14. století díky rytířům – Bratřům německého řádu Panny Marie Jeruzalémské (neboli Řád německých rytířů) a je klenotem gotické architektury. Gotická budova byla postavena na místě původního románského kostela. Do

dnes je to největší gotická cihlová stavba ve Slezsku. Kostel má dvě věže, z nichž jedna, zakončená barokní kopulí, je vysoká 102 metrů a je nejvyšší ve Slezsku.

Roku 1689 vypukl ve městě Opava velký požár, při kterém velmi silně utrpěl i gotický chrám. Zničené byly téměř všechny oltáře a mezi nimi i hlavní oltář a také tehdy nejlepší

varhany ve Slezsku a zvony. Rekonstrukce, během které interiér kostela získal barokní charakter, trvala do června roku 1789.

V roce 1996 společně se vznikem nové opavsko-ostravské diecéze získal kostel status konkatedrály, to znamená druhého střediska diecézního dění, vedle katedrály v Ostravě.



Almužnická 182/2, 746 01 Opava / tel.: +420 733 307 117 / GPS: 49°56'19.73" N, 17°54'1.53" E

## Kostel Nejsvětější Trojice ve Fulneku

FULNEK

Římskokatolický farní kostel Nejsvětější Trojice ve městě Fulnek byl postaven v letech 1750 – 1760 na místě gotického kostela sv. Filipa a sv. Jakuba. Budova nového chrámu byla spojena s rostoucím kultem záračného obrazu Matky Boží Pomocné. Říká se, že obraz ronil slzy a po modlitbách se několik věřících uzdravilo.

Chrámu patří mezi nejvýznamnější a současně nejkrásnější barokní objekty na severovýchodní Moravě. Bohatá fasáda tyčící se nad městem zdůrazňuje již zdaleka jeho velkolepost. Uvnitř kostela jsou unikátní fresky a část výzdoby tvoří tzv. *Biblia pauperum* neboli předávání náboženského obsahu lidem, kteří neznali písmo. Za pozornost také stojí kaple sv. Josefa, která stojí na místě presbytáře dřívějšího gotického kostela.

Chrámu je otevřen nejen během bohoslužeb, ale každé odpoledne od úterý do soboty.



Kostelní 111, 742 45 Fulnek / tel.: +420 556 740 122 / www.farnostfulnek.cz / GSP: 49°42'43.10" N, 17°54'14.79" E

## Kostel sv. Vojtěcha v Opavě

OPAVA

Kostel sv. Vojtěcha se nachází na opavském Dolním náměstí. Jeho monumentální stavba dodnes působí hlubokým dojmem. To byl také záměr, když ji v letech 1675 – 1679 (v době kdy i v Opavě byla protireformace úspěšná) nechal řád jezuitů postavit. Interiér je působivý, i když je to pouze ozvěna jeho bývalé slávy. Kostel odkazuje na římský kostel // *Gesú*. Během bojů roku 1945 zachvátil kostel požár a oheň zničil téměř zcela výzdobu a budovu. Shořel hlavní oltář a většina fre-



sek podlehla zničení. V letech 1946 – 1947 byly vyvíjeny snahy o obnovu původní krásy.

Ve vedlejší budově jezuitů se nacházelo gymnázium s kolejí. Mezi absolventy tohoto vynikajícího gymnázia patřili mj. Gregor Mendel – tvůrce základů současné genetiky, kněz Cyprian Lelek a také kníže Felix Lichnovský – politik, spisovatel a přítel Franze Liszta. Dnes se v budově gymnázia nachází Zemský archiv v Opavě.

Dolní náměstí, 746 01 Opava / tel.: +420 733 307 117 / GPS: 49°56'21.56" N, 17°54'22.01" E

## Kostel sv. Bartoloměje v Kravařích

KRAVAŘE

Novogotický kostel sv. Bartoloměje byl vybudován v letech 1894 – 1896. Nejstarší částí budovy, která je viditelná již z dálky, je bílá renesanční věž z 16. století. Ve věži se nachází kamenná křtitelnice z té doby a dva zvony ze 17. století, které financoval tehdejší majitel Kravařů – Jakub Eichendorff. Trojlodní chrám projektoval místní architekt Josef Seyfried (1865 – 1923). Byla to neobvyklá osobnost. Syn místního kameníka, vášnivý hudebník, který začal studovat hudební konzervatoř ve Vratislavi, studoval architekturu jako samouk. Podle jeho projektů byly postaveny mj. kostely v blízkých Krzanowicích, Sudicích a Ludgerovicích. Po vybudování kostela byl v bezprostřední blízkosti postaven klášter Sester Božního srdce (dnes sídlo městského úřadu) a také fara se hřbitovem.



Náměstí 404/41, 747 21 Kravaře / tel.: +420 731 625 813 / www.farnostkravare.cz / GPS: 49°55' 57.61" N, 18°0'15.30" E

## Kostel sv. Jana Křtitele v Sudicích

SUDICE

Monumentální kostel sv. Jana Křtitele v Sudicích byl postaven v letech 1903 – 1906 podle projektu Josefa Seyfrieda z nedalekých Kravař. Novogotická jednolodní budova postavená z červené cihly a kamene je poněkud pozměněnou kopií chrámu v Kolíně nad Rýnem. Kostel je hlavní částí celého projektovaného areálu s farou, hrobní kaplí a hospodářskými budovami. Křížová cesta stejně jako jiné obrazy v kostele jsou dílem známého hluchického umělce Jana Bochen-

ka. V pozdější době (v letech 1926 – 1929) byly dokončeny hlavní oltář a kazatelna postavené z bílého italského mramoru. Chrám během války neutrpěl větší škody a dnes je pýchou nejen obyvatel Sudic.

Za příznivého počasí jsou otevřené hlavní dveře pod věží a kostel je možné si prohlédnout přes vnitřní skleněné dveře. Interiéry kostela jsou dostupné během bohoslužeb. Po domluvě jsou možné prohlídky pro větší skupiny.



Náměstí P. Arnošta Jureczky 13, 747 25 Sudice / tel.: +420 553 761 022 / GPS: 50°2'1.27" N, 18°4'3.28" E

## Kostel svatého Vavřince v Píšti

PÍŠŤ

Zajímavou památkou v česko-polském příhraničí je farní kostel sv. Vavřince v Píšti. Na hlavním oltáři se nachází kopie obrazu Matky Boží Čenstochové proslavené svými milostmi, která je stará téměř 300 let. Roku 2001 byl obraz korunován papěžskými korunkami a o rok později byl chrám slavnostně prohlášen za Poutní místo věnované modlitbám za mír a smíření mezi národy. V roce 2003 byla poblíž kostela dokončena křížová cesta a Lurdská jeskyně. Samotný chrám pochází z roku 1743. V interiéru stojí za pozornost barokní sochy sv. Petra a sv. Pavla a také několik obrazů z konce 18. století. Nad hlavním vchodem je erb rodiny Lichnovských – bývalých patronů kostela.

Nejlépeší je navštívit Píšť na začátku srpna, kdy zde probíhá v celém okolí proslulá pouť.



747 18 Píšť / tel.: +420 595 055 114 / GPS: 49°58'42.47" N, 18°11'40.90" E

## Dřevěný kostel sv. Petra a Pavla v Hněvošicích

HNĚVOŠICE

Dřevěný kostel v Hněvošicích byl postaven v roce 1730. Stojí na základech dřívější stavby a je skutečnou architektonickou perlou. Je jediným dochovaným dřevěným kostelem na Opavsku. V presbytáři, který je ve tvaru trojúhelníku, tohoto jednolodního kostela se nachází bohatě zdobený hlavní oltář s obrazem Nejsvětější Trojice a sochami sv. Petra a sv. Pavla z druhé poloviny 19. století. Většina vybavení kostela pochází z 18. století. Pozoruhodný je originální obraz Madony s dítětem, na kterém jsou erby někdejších patronů kostela Jana Rudolfa Šarovce ze Šarova a jeho ženy Roziny z Frankenberku. Pozoruhodné jsou i boční oltáře a bohatě vyřezávaná kazatelna. Neobvyklou zachovalou památkou je pozdně gotický zvon s původním vlysem. Pokud budete v Hněvošicích, stojí za to navštívit také nový kostel Ježíše Krista – Dobrého Pastýře. Nový kostel byl posvěcen 27. prosince 1996 a je ukázkou zajímavé sakrální architektury plné symboliky.

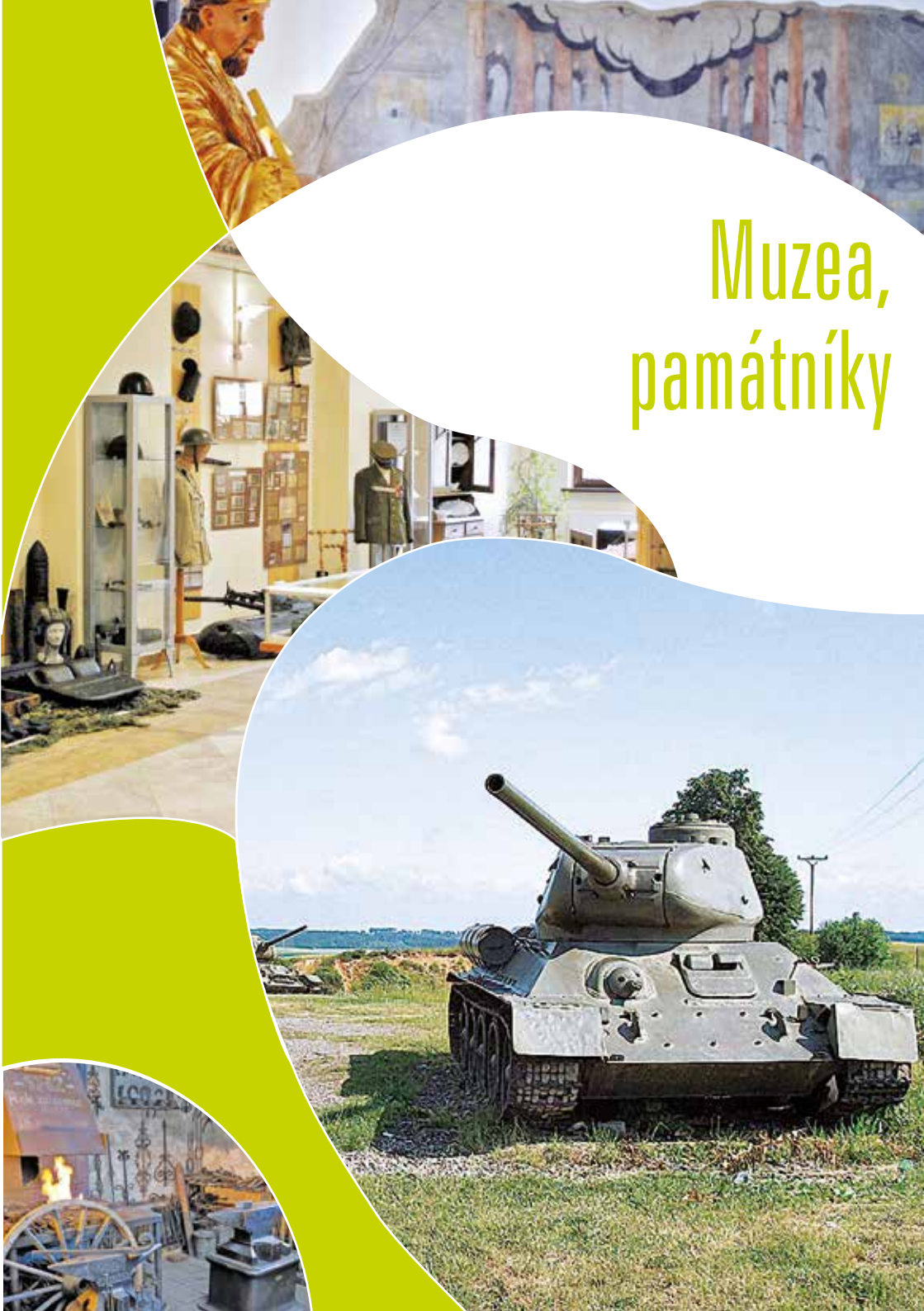


ul. Cihelní 92, 747 35 Hněvošice / tel.: +420 731 534 060 / GPS: 50°0'20.37" N, 18°0'36.78" E





# Muzea, památníky





## Muzeum v Ratiboři • Muzeum w Raciborzu

RATIBOŘ / RACIBÓRZ



Počátky muzejních sbírek jsou v Ratiboři datovány do dvacátých let 19. století a jsou úzce spjaty se zalo-

žením Královského evangelického gymnázia v roce 1819, jehož učitelé začali ve svých pracovních jako pedagogické pomůcky shromažďovat materiály související s národopisem, vojenstvím a průmyslovým uměním.

K oficiálnímu otevření prvních muzejních expozic došlo 4. prosince 1927 v bývalém kostele sv. Ducha ze 14. století. Později bylo muzeum rozšířeno o prostory v nedaleké budově na ul. Chopina. Dnes mají sbírky ratibořského muzea cca 30 tisíc kusů a souborů památek a jsou vystavovány v devíti stálých expozicích a často pořádaných krátkodobých výstavách.

K nejzajímavějším stálým výstavám patří:

- „Nálezy v kostele sester dominikánek“ (Odkrycia w kościele sióstr dominikank) – výstava prezentuje archeologické nálezy „in situ“, to je v místě jejich nalezení. Můžete zde mj. zhlédnout rituálně prolomený meč nalezený v hrobě posledního ratibořského knížete Valentýna.
- „V Usiřově domě“ („W Domu Usiorysa“) – na výstavě, která imituje sarkofágovou komoru, můžete vidět autentickou mumii Egyptanky, ženy jménem Džed-Amonet-us-anch. Po 2800 letech od své smrti odpovídá na loži v ratibořském muzeu, častěji má sejmuté původní obvazy.

- „Obřadní rok nad Horní Odrou“ („Rok obrzędowy nad Górną Odra“) – představuje obřadní život obyvatel Ratiboře a celého regionu. Můžete tu vidět mj. Mařenu, kterou se topilo na jaře, postní klapačky a fehtačky, velikonoční kraslice a celou sbírku přestrojení používaného při koleodování.
- „Dávné stomatologické techniky“ („Dawne techniki dentystyczne“) – zde uvidíte předměty, které se používaly v zubním lékařství a stomatologické technice, mj. dávná křesla, vrtáčky, stojany s kompletním vybavením nástrojů k léčbě a odstraňování zubů a také šablony, chemikálie a různé další pomůcky.

ul. Gimnazjalna 1, 47-400 Racibórz, tel.: + 48 32 415 28 41 / ul. Chopina 12, 47-400 Racibórz, tel.: + 48 32 415 49 05 / [www.muzeum.raciborz.pl](http://www.muzeum.raciborz.pl) / GPS: 50°5'36.39" N, 18°13'0.97" E

## Okresní muzeum Hlubčicka v Hlubčicích • Powiatowe Muzeum Ziemi Głubczyckiej w Głubczycach

HLUBČICE / GŁUBCZYCE

Muzeum v Hlubčicích je poměrně mladé zařízení. Vzniklo v roce 2001 na bázi sbírek Památníku národa Integrované zemědělské školy v Hlubčicích a Muzea Hlubčicka. Od roku 2008 sídlí v zrekonstruované budově hlubčické radnice.

V muzeu je prezentována historická a národopisná expozice. První z nich seznamuje s dějinami Hlubčicka od prehistorie do roku 1945. Návštěvník tu najde exponáty související s polským, německým, moravským a židovským obyvatelstvem. Jsou zde mj. exponáty týkající se hlubčického pivovarnictví a také pocházející z plebiscitní-



ho období a z doby 1. a 2. světové války. V národopisné expozici jsou

vystaveny předměty každodenního použití v domácnosti, oděvy,

pracovní nářadí pro práci na statku a na poli. Některé z nich používali němečtí hospodáři, některé po ukončení 2. světové války s sebou přivezli polští hospodáři z východních částí dávného Polska.

Zajímavostí muzea je také kopie proslulé Knihy městských práv Hlubčic, jejíž originál se nachází ve Státním archivu v Opoli. „Kniha Hlubčic“ („Księga Głubczyca“) je velmi cenným, bohatě ilustrovaným, stříbrem a zlatem zdobeným katalogem městských práv z 15. století, který byl sepsán ručně na pergameně na více než 200 listech.

ul. Rynek 1, 48-100 Głubczyce / tel.: +48 77 485 01 93 / [www.glubczyce.e-bp.pl/muzeum/](http://www.glubczyce.e-bp.pl/muzeum/) / GPS: 50°12'0.74" N, 17°49'48.66" E

## Městské muzeum ve Wodzisławu Śląském • Muzeum Miejskie w Wodzisławiu Śląskim

WODZISŁAW ŚLĄSKI

Muzeum ve Wodzisławu Śląském sídlí v Zámku von Dietrichsteinů. Toto zařízení vzniklo v roce 1971 na bázi sbírek Spolku milovníků Wodzisławska (Towarzystwo Miłośników Ziemi Wodzisławskiej) a výsledků výzkumných prací prováděných na území Starého města ve Wodzisławu Śląském a na území hradiště Holasici v Lubomi, z něhož pochází významná část exponátů, které se řadí k zajímavým archeologickým památkám. Kromě toho muzeum shromažďuje exponáty v oblasti historie, etnografie, neprofesionálního umění a také ukázky lidové a dělnické kultury. Ve sbírkách se

nacházejí mj. kovářská, tesařská a pekárenská nářadí, starý nábytek a kuchyňské potřeby. K nejhodnotnějším historickým památkám muzea patří sbírka praporů. Část z nich tvoří prapory polských spolků a organizací a povstalecké prapory věnované Svazem slezských povstalců (Związek Powstańców Śląskich) v meziválečné době. Muzeum nabízí tyto stálé výstavy: Prehistorie rybnicko-wodzislavského regionu (Pradzieje ziemi rybnicko-wodzislawskiej), Rané středověké hradiště v Lubomi (Wczesnośredniowieczne grodzisko w Lubomi), Wodzislav ve středověku a pozdějších



dobách (Wodzislav w Średniowieczu i czasach późniejszych), Povstalecká léta (Lata powstań), Ve slezské

kuchyni (W Śląskiej kuchni), Z dějin slezského řemesla (Z dziejów śląskiego rzemiosła).

ul. Kubsza 2, 44-300 Wodzisław Śląski / tel.: +48 32 455 25 74 / [www.muzeum.wodzislaw.pl/](http://www.muzeum.wodzislaw.pl/) / GPS: 50°00'08.5" N, 18°27'54.0" E

## Kovářské muzeum v Bieńkowicach • Muzeum Kowalstwa w Bieńkowicach

KRZYŻANOWICE

V Bieńkowicach působí unikátní rodinné Kovářské muzeum. Historická kovářna rodiny Sochů, jejíž tradice jsou datovány do roku 1702, je postavená v místě původní dřevěné kovářny, která byla zbořena v roce 1840.

Muzeum, které se nachází v sousedství stávající a funkční kovářny, prezentuje sbírku kovářských strojů, zařízení a nářadí, které rodina Sochů shromažďovala a sbírala po devět generací. Mezi exponáty návštěvník mimo jiné uvidí nářadí ke ková-



ní koní a zařízení k výrobě železných obručí na dřevěná kola.

Prohlídka kovářny a muzea je zároveň setkáním s okouzujícími majiteli – Janem Sochou a jeho synem Robertem, kteří nejenže vás osobně objektem provedou, ale ještě zajímavým způsobem popovírá o historii kovářského rodu Sochů. Na přání mohou být návštěvníci svědky ukázky tradičního kovářství a například vidět, jak vzniká podkova. Prohlídka je možná po předchozí domluvě.

ul. Wojnowska 5, 47-451 Bieńkowice / tel.: +48 32 419 65 29 / GPS: 50°1'30.13" N, 18°12'34.08" E

## Eichendorffovo hornoslezské centrum kultury a setkávání v Łubowicach •

### Górnoszląskie Centrum Kultury i Spotkań im. Eichendorffa

RUDNIK

Eichendorffovo hornoslezské centrum kultury a setkávání v Łubowicach (Górnoszląskie Centrum Kultury i Spotkań im. Eichendorffa) vzniklo v roce 1992. K centru mj. patří zřícenina dávného zámku Eichendorffů včetně okolního parku, Eichendorffův dům a historická budova školy. V poslední jmenovaném objektu sídlí i Památník Josepha von Eichendorffa – slavného básníka doby romantismu, kte-



řý vyrůstal v Łubowicach, dále pak regionální světnice, expozice věnovaná historii místní farnosti a archeologická expozice. Ta poslední vznikla díky prehistorickému hradišti z pozdní doby bronzové a mladší doby železné (9.-7. století př.n.l.), které se nachází na území Łubowic a je největší v Polsku (a nadále je i zkoumáno).

Prohlídka s průvodcem je možná po předchozí domluvě.

ul. Zamkowa 1-3, 47-417 Łubowice / tel.: 32 410 66 02 / www.eichendorff.pl / GPS: 50°09'36.5" N, 18°13'53.2" E

## Slezské zemské muzeum v Opavě

OPAVA

Slezské zemské muzeum v Opavě je považováno za pomyslnou bránu do Slezska. Bohatě sbírkou odráží široký okruh zájmů této instituce: od živé a neživé přírody přes prehistorii, historii až k dějinám umění, a to především v oblasti českého Slezska a severní a severovýchodní Moravy. Opavské muzeum je nejstarším veřejným muzeem na území dnešní České republiky, jeho historie sahá do roku 1814. Vízitkou muzea je hlavní výstavní budova. Tato monumentální budova, vycházející z neorenesance, byla postavena podle návrhu významných vídeňských architektů a sochařů v letech 1893-1895.

Nejvýznamnější stálo expozicí muzea v Opavě je expozice Slezsko,

kteřá je rozdělena do několika částí: Historie Slezska, Encyklopedie Slezska, Křídla myšlenek a Příroda Slezska. Oproti tradičnímu, statickému prezentování sbírek, muzejníci v Opavě chtějí návštěvníkům přiblížit co největší rozsah svých sbírek a dynamickým způsobem obměňují jednotlivé exponáty a celé tematické soubory. Díky tomu návštěvník pokadě objeví něco nového. K Slezskému zemskému muzeu v Opavě patří i další expoziční budovy a areály: Arboretum Nový Dvůr ve Stěbořicích, Památník 2. světové války v Hrabyni, Památník Petra Bezruče v Opavě, Areal československého opevnění Hlučín – Darkovičky a Srub Petra Bezruče v Ostravici.



Adresa (Hlavní výstavní budova): Nádražní okruh 31, 746 01 Opava / tel.: +420 553 714 809 / www.szm.cz / GPS: 49°56'5.388" N, 17°54'17.133" E

## Muzeum břidlice v Budišově nad Budišovkou

BUDIŠOV NAD BUDIŠOVKOU



Muzeum břidlice v Budišově nad Budišovkou bylo založeno v roce 1996. Svým charakterem je ojedinělým muzejním zařízením. Muzeum mapuje nejen historii těžby břidlice, představuje různé příklady břidlicových výrobků, ale především se zaměřuje na zpracování a využití břidlice, která je jako stavební materiál (minerál) pro tuto oblast charakteristická. Mezi nejzajímavější exponáty patří mj. břidlicové hodiny, břidlicové školní tabulky, fosilie

rostlin a zvířat, které zkaměněly. Případní zájemci si v malé štípačné mohou zkusit vyštípat např. břidlicové srdíčko.

Muzeum sídlí v budově starého mlýna z první poloviny 18. století, v přímém sousedství proslulého kamenného mostu na Budišovce. Na muzeum navazuje Naučná břidlicová stezka věnovaná dějinám těžby a zpracování břidlice v tomto regionu.

Na mlýnské strouze 230, 747 87 Budišov nad Budišovkou / tel.: +420 556 312 040 / GPS: 49°47'37.6" N, 17°37'44.7" E

## Památník J. A. Komenského ve Fulneku

FULNEK

Památník sídlí v budově bývalého českobratrského sboru ve Fulneku, který vznikl v roce 1484. V letech 1618-1621 tento sbor řídil Jan Ámos Komenský. Dnešní podoba budovy je výsledkem mnoha stavebních úprav. Památník je ve správě Muzea Novojičínska a byl otevřen v roce 1954. Expozice je věnována dějinám českobratrské církve, životu a dílu Komenského jako učitele, kněze, spisovatele

a kartografa.

Jan Ámos Komenský, nazývaný „učitelem národů“, se narodil v roce 1592 na Moravě. Celý svůj život věnoval praktické výchovné činnosti, zabýval se teorií pedagogických otázek, zejména didaktice. Byl autorem a propagátorem jednotného systému všeobecné výuky, vytvořil základy pro současná pravidla pedagogiky.



Sborová 80, 742 45 Fulnek / tel.: +420 556 741 015 / www.muzeumnj.cz / GPS: 49°42'46.0" N, 17°54'19.1" E

## Areal čs. opevnění Hlučín – Darkovičky

HLUČÍN

Pevnostní areál na území Hlučina-Darkoviček je evropsky vysoce ceněnou prezentací ojedinělého fortifikačního systému, který vznikl v letech 1935-38 podél tehdejší hranice jako tzv. česká Maginotova linie, která měla sloužit k obraně před Německem. Přestože v roce 1938 bylo opevnění obsazeno posádkami československých vojáků, nebylo jimi – v důsledku podepsání Mnichovské dohody – nakonec využito. Naopak řada z těchto bunkrů byla využívána pro odrazení útoků Rudé armády a československých jednotek, které se v dubnu a květnu 1945 účastnily Ostravsko-opavské operace.



Pevnostní areál tvoří tři pěchotní sruby: „Alej“, „Orel“, „Obora“ a jeden lehký objekt, tzv. řopík. Samostatný pěchotní srub Alej je přístupný návštěvníkům, můžete zde zhlédnout původní zbraně a vybavení z doby jeho vzniku. Samostatný pěchotní srub Obora prošel rekonstrukcí a nyní vypadá stejně jako v roce 1938, kdežto tvrzový pěchotní srub Orel je ponechán ve stavu z roku 1945. Pěchotní sruby a další části opevnění spojuje naučná stezka.

Každým rokem, v květnu nebo v červnu, se zde pravidelně konají ukázký bojů z doby 2. světové války, které lákají tisíce návštěvníků.

Darkovičky, 748 01 Hlučín / tel.: +420 595 051 110 / www.szm.cz / GPS: 49°55'31.1" N, 18°13'20.2" E

## Památník 2. světové války v Hrabyni

HRABYNĚ

Památník 2. světové války v Hrabyni patří k největším památkám na území České republiky. Nachází se poblíž místa, kde probíhala jedna z nejtěžších bitev 2. světové války na území tehdejšího Československa. Památník byl slavnostně otevřen v roce 1980. Jeho hlavním cílem je prezentace dějin 2. světové války, shromažďování exponátů souvisejících s obdobím války a získávání informací o obětech pronásledovaných fašistickým režimem. Centrálním objektem jedné z expozic je skleněný sarkofág s prstí



z bojů 2. světové války, koncentračních táborů a dalších míst utrpení. Součástí památníku je i symbolický hřbitov se 13 000 destičkami se jmény padlých vojáků Rudé armády a obyvatel Slezska a severní Moravy, kteří padli na všech frontách poslední války nebo byli umučeni v koncentračních táborech. Nová expozice „Doba zmaru a naděje“ připomíná každodenní civilní život zdejšího obyvatelstva v době války a také v období proktorátu. Expozice je doplněna multimediálními prvky.

Hrabyně 192, 747 63 Hrabyně / tel.: +420 553 775 091 / www.szm.cz / GPS: 49°53'07.7" N, 18°03'08.9" E

## Hasičské muzeum města Ostravy

OSTRAVA

Hasičské muzeum města Ostravy sídlí v secesní budově v Ostravě-Přívově. V letech 1905-1980 zde bylo sídlo místního sboru dobrovolných hasičů (hasičárna). V roce 2005 bylo v budově po celkové rekonstrukci zřízeno hasičské muzeum. Samotnou expozici tvoří sedm částí, kde jsou mj. ukázky hasičských vozidel a techniky a historické a současné hasičské uniformy. Pro

návštěvníky jsou zajímavé ukázky hasičských zásahů, např. práce hasičů při hašení požáru, odstraňování úniků nebezpečných látek nebo zachraňování řidičů po dopravní nehodě. Je tu například i ukázkové pracoviště integrovaného bezpečnostního centra. V jedné z částí muzejní expozice má návštěvník možnost si i sám vyzkoušet práci s ruční stříkačkou a dozvědět se, jak se požáry hasily v 19. století.



Zákrejsova 53/3, 702 00 Ostrava-Přívov / tel.: +420 596 136 841 / www.hzsmk.cz / GPS: 49°51'07.4" N, 18°16'24.1" E

## Areal Miniuni – svět miniatur Ostrava

OSTRAVA



V samotném srdci Ostravy, poblíž areálu Výstaviště Černá Louka, naleznete jedno z nejzajímavějších míst pro děti a dospělé – městečko MINIUNI aneb svět miniatur. Můžete zde zhlédnout třicet čtyř modelů staveb z celého světa, jako je například Eiffelova věž, Šikmá věž v Pise, Staroměstská radnice v Praze, Braniborská brána v Berlíně, ale také Královský zámek v Varšavě, soukenickou halu Sukiennice z polského Krakova a moderní budovu Slezské knihovny v polských Katovicích. Zajímavé a poučné může

být poznávání miniatur všech sedmi divů světa. Modely jsou postaveny v měřítku 1:25. Celý areál křížují železniční tratě se zahradními vličky a nástupišti v měřítku 1:22,5. Na jezírcích proplovají modely lodí, kromě proslulého Titaniku i polský Stefan Bathory.

Pro nejmenší návštěvníky jsou připravena indiánská dětská hřiště. V létě se zde často pořádají různé hry a vzdělávací programy pro děti a jejich rodiče. Svět miniatur „Miniuni“ patří k Výstavišti Černá Louka.

Černá louka 3235, 702 00 Ostrava-Moravská Ostrava / www.cerna-louka.cz/miniunisvetminiatur/akce / GPS: 49°49'51.873" N, 18°17'34.962" E

## Bolatický skanzen lidových tradic

BOLATICE

Skanzen lidových tradice a řemesel v Bolaticích byl vybudován v roce 2002. Nachází se v jednom z mála dosud zachovalých tradičních stavení z přelomu 19. a 20. století. Historická zemědělská usedlost je dobře zachovalým příkladem tradičního vesnického stavení na Hlučínsku z této doby. Na výstavbě skanzenu se v největší míře podíleli občané Bolatic, kteří také věnovali většinu exponátů.

Ve skanzenu se můžete seznámit se životem na vesnici tak, jak vypadal před několika desítkami let. Návštěvníci si zde mohou prohlédnout obytné části domu (jizbu, kuchyň, místnost služky), prádelnu, stáj pro koně, chlév pro krávy, špýchar aj. V dalších dvou místnostech – kůlně a stodole – se mohou seznámit se zemědělskými stroji a nářadím, řemeslnými nástroji a různým jiným nářadím, používaným v domácnosti a při práci na statku.

Kromě prohlídek se v areálu skanzenu konají také různé akce a setkání, včetně tradičních lidových obřadů. Skanzen není v provozu každý den – více informací najdete na webových stránkách.



Hlučínská 3, 747 23 Bolatice / tel.: +420 553 654 999 / www.bolatice.cz / GPS: 49°57'08.2" N, 18°04'53.1" E

## Ostrá hůrka

HÁJ VE SLEZSKU




Ostrá hůrka se nachází poblíž Háje ve Slezsku, jedná se o zajímavé místo, zejména z historického pohledu. Vrch ležící nad hraniční řekou Opavou byl od roku 1742 místem táborů lidu Slezska, jejichž cílem byly, v duchu národního obrození, snahy sjednotit Slezsko, Čechy a Moravu. První tábor lidu se konal 12. září 1869 v iniciativy kněze Kazimíra Tomáška z Velké Polomi. Zúčastnilo se ho přibližně 15 tisíc účastníků z celého Slezska. Druhý tábor se uskutečnil v roce 1898. Na dalším, který proběhl v srpnu 1918, se shromáždilo 40 tisíc účastníků, kteří požadovali Československý stát. Do roku 1990 se na Hůrce takových velkých shromáždění konalo osm. Na Hůrce je památník – sousoší ženy a muže, které symbolizuje lásku k vlasti, houževnatost a nadšení – nejdůležitější vlastnosti slezského lidu. V roce 2004 byl znovu otevřen sarkofág památníku, do kterého byly vloženy artefakty, jejichž součástí je prsův bojovníků první a druhé světové války, popravišť a koncentračních táborů včetně dobových dokumentů. Dnes je Ostrá hůrka místem setkávání občanů a místem pořádání různých akcí.

GPS: 49°53'29.51" N, 18°5'32.41" E / www.maticeslezska.cz





# Technické památky





## Historická zastávka úzkorozchodné železnice v Rudách •

### Zabytkowa Stacja kolei Wąskotorowej w Rudach

KUŹNIA RACIBORSKA

Jednou ze zajímavostí na Stezce technických památek Slezského vojvodství je úzkorozchodná železnice v Rudách. Je to příjemná a zajímavá volnočasová nabídka zejména pro celé rodiny.

Během návštěvy Zastávky úzkorozchodné železnice v Rudách uvidíte mj. budovu zastávky, tříkolejnou halu lokomotivního depa, věžový vodojem a také osm lokomotiv a několik vagonů. Největší atrakcí je ale možnost projížďky historickými vozy na dvou trasách. První z nich trvá přibližně 30 minut (Rudy – Paproć – Rudy). Projížďka druhou trasou je asi hodinová (Rudy – Stanica – Rudy). Kromě jízdy železničními vozy se můžete projet i ručně



poháněnou drezínou. Při návštěvě historické zastávky se do slova přenesete do minulosti.

Cestující dostávají lepenkové jízdenky tištěné na historických strojích, zatímco ve dřevěných vagoncích

bez skleněných oken, při zvuku klepajících kol, lze obdivovat výhledy na krásnou přírodu.

Trať úzkokolejky Gliwice – Ratiboř – Płonia dlouhá 51 km vznikla v letech 1897-1903. Po dobu několika desítek let to byl nejpohodlnější a nejpraktičtější prostředek osobní dopravy na této trase. Na této trati byla provozována i nákladní doprava. Následkem rozvoje autobusové a automobilové dopravy byl provoz na trati v roce 1993 zastaven.

Dnes je majitelem objektu obec Kuźnia Raciborska, která úspěšně spravuje tuto památku a zpřístupňuje ji nadšencům železnice.

ul. Szkolna 1, 47-430 Rudy / tel.: +48 500 282 732 / www.kolejkarudy.pl / GPS: 50°11'32.1" N, 18°27'34.0" E

## Zámecký pivovar v Ratiboři • Browar Zamkowy w Raciborzu

RATIBOŘ / RACIBÓRZ



Zámecký pivovar v Ratiboři má nejstarší pivovarské tradice v Horním Slezsku. Existoval již na začátku 16. století, kdy se pivo vařilo pro potřeby místního zámku. Po požáru v roce 1858 se majitelé zámku – rodina von Ratiborů – rozhodli postavit nový moderní pivovar, aby v Ratiboři obnovili dobré pivovarské tradice. Podařilo se jim to na přelomu století, především díky zaměstnání tajemného

pivovarského mistra H. Kaufmana. Pod jeho dohledem pivovar vyráběl ratibořské pivo pilsenešského typu proslulé v celém Horním Slezsku. V roce 1997 pivovar postihla povodeň, která pro něj znamenala skutečné neštěstí a na několik let přerušila výrobu piva. Dnes, po mnoha komplikacích, je Zámecký pivovar v Ratiboři opět známý vynikající kvalitou vyráběného moku.

V současnosti je Zámecký pivovar v Ratiboři přístupný všem návštěvníkům, kteří se zajímají o tajemnosti pivovarnictví a také o zajímavou historii nejstaršího slezského pivovaru. Exkurze je spojená s ochutnávkou piva, samozřejmě jen pro dospělé návštěvníky.

Zámecký pivovar je otevřen v soboty od 15 hodin (prohlídky pro organizované skupiny min. 20 osob).

ul. Zamkowa 2, 47-400 Racibórz / tel.: +48 32 415 92 00 / www.browar-raciborz.pl / GPS: 50°05'48.0" N, 18°13'13.3" E

## Hornická výuková důlní díla aneb štola ve Wodzisławi Śląském •

### Górnice wyrobiska ćwiczebne czyli sztolnia w Wodzisławiu Śląskim

WODZISŁAW ŚLĄSKI



Wodzisławska štola je soubor hornických důlních děl, které se nachází několik metrů pod zemským povrchem. Z hlediska struktury a vybavení imituje důlní podzemí. Je zde na 500 m hornických důlních děl a je největším objektem tohoto typu v Polsku. Důlní díla jsou osvětlená a vybavená různým potrubím. Můžete zde zhlédnout nezbytné vybavení používané v hlubinném dole, např. funkční stroje pro hloubení chodeb a těžbu uhlí v porubních stěnách.

Základním cílem této štoly je praktická odborná výuka, která je realizována pod dohledem odborných

učitelů. Ale kromě výukových účelů je štola využívána jako modelový objekt k exkurzím do podzemního prostoru, stejných jaké se nacházejí ve skutečných dolech. Díky tomu může každý zájemce poznat podzemí dolu a pochopit, v čem spočívá práce horníka.

Štola byla zprovozněna v roce 1984. Dnes ji provozuje Okresní centrum celoživotního vzdělávání (Powiatowe Centrum Kształcenia Ustawicznego) ve Wodzisławiu Śląském. Je zpřístupňována organizovaným skupinám návštěvníků po předchozí dohodě.

ul. Galczyńskiego 1, 44-300 Wodzisław Śląski / tel.: +48 32 455 35 93 / www.wodz.pl/sztolnia / GPS: 50°00'25.6" N, 18°27'25.9" E

## Slezská geofyzikální observatoř v Ratiboři • Śląskie Obserwatorium Geofizyczne w Raciborzu

RATIBOŘ / RACIBÓRZ



Funkční a zároveň historická geofyzikální observatoř se nachází v Ratiboři, v dřevěné budově na okraji

města. Observatoř vznikla v roce 1927 a byla součástí první evropské stálé sítě seismologických

stanic. Jako první zde výzkum prováděl známý německý seismolog prof. Carl Mainka, který přednášel

na univerzitách ve Štrasburku a Göttingech (Göttingen).

Mezi exponáty uvidíte nejstarší měřicí zařízení a také kyvadlové hodiny a galvanometry. K zajímavostem patří papírové pásky, které se používaly v nejstarších záznamových zařízeních, a archívni seismologické záznamy z různých částí světa, včetně zemětřesení v Messině v roce 1908.

Muzejní část vzniká od roku 2004 a je provozována jako didakticko-historická pracovna pro výuku astronomie, techniky a mechaniky. Během prohlídky se návštěvníci (nejen žáci či studenti) mohou dozvědět o příčinách a následcích zemětřesení, poznat druhy seismických vln a principy fungování měřicích zařízení.

Nyní je Slezská geofyzikální observatoř součástí Geofyzikálního institutu Polské akademie věd a jako jedna z několika subjektů je zodpovědná za registrování veškerých otřesů na zeměkouli.

ul. Chłopska 1, 47-400 Racibórz / tel.: +48 32 415 55 40 / www.igf.edu.pl/p/obserwatoria/raciborz\_rac / GPS: 50°04'59.4" N, 18°11'30.3" E

## Budova závěsné váhy černouhelného dolu Rydułtowy-Anna •

### Budynek wagi drobnicowej KWK Rydułtowy-Anna

RYDUŁTOWY



Budova závěsné váhy u dávného černouhelného dolu „Charlotte“ vznikla kolem roku 1906. Zděný objekt je postaven z charakteristické červené zvonivky na obdélníkovém půdorysu a je reprezentativní ukázkou průmyslové architektury z této doby. V budově se vážilo deputátů uhlí vydávaných horníkům. V roce

1984 byl tento objekt zapsán do rejstříku památek Vojvodského úřadu památkové péče v Katovicích. O dva roky později byl v budově zřízen Památník černouhelného dolu „Rydułtowy“, v kterém je velké množství unikátních exponátů věnovaných hornictví. Pozornost si zaslouží sbírka hornických lamp.

Dokumenty, fotografie, mapy, hornické nářadí a další historické předměty seznamují s dějinami a rozvojem dolu od okamžiku jeho vzniku až do současnosti.

Budova je veřejně přístupná. Zdejší památník nemá stavenou otevírací dobu. Jeho prohlídka je možná po předchozí telefonické domluvě.

ul. Leona, 44-280 Rydułtowy / tel.: +48 32 729 41 13 / www.kwsa.pl / GPS: 50°04'03.3" N, 18°26'08.5" E

## Vodní mlýn v Tworkowě • Młyn wodny w Tworkowie

KRZYŻANOWICE

První dřevěný vodní mlýn na tomto místě existoval již v roce 1703. Roku 1914 byla přistavěna zděná budova. Mlýn byl ale i nadále poháněn vodním kolem s průměrem téměř 3 m. Od dvacátých let 20. století se začaly používat motorové pohony, ale kolo zůstalo a v případě

potřeby je schopno i v dnešní době pohánět mlýnská zařízení.

Mlýn v Tworkowě patří k posledním mlýnům v Polsku, kde se v malém měřítku vyrábí mouka tradiční metodou. Již po deset generací patří jedné rodině, která jej dodnes provozuje. Mlýn je možné prohlédnout

si zvenku. Pro turisty a návštěvníky se pořádají speciální ukázky mlýnářského umění. Jednorázově může exkurzi do mlýna absolvovat maximálně desetičlenná skupina.

Prohlídku je nutné předem telefonicky objednat.



ul. Młyńska 7, 47-451 Tworków / tel.: +48 32 419 63 55 / GPS: 50°00'45.1" N, 18°13'44.6" E

## Dolní oblast Vítkovice

Ostrava

Bývalý důl a koksovna a již nefunkční vysoké pece Vítkovických železáren jsou nyní mimořádným souborem, kterému se také říká „Ostravské Hradčany“. V důsledku revitalizace průmyslové zástavby z 1. poloviny 19. století vzniklo něco mimořádného a neopakovatelného. V roce 2002 byla Dolní oblast Vítkovice prohlášena národní kulturní památkou a v roce 2008 se pak dostala na seznam Evropského kulturního dědictví.

Unikátní plynojem postavený v roce 1924 se proměnil na multifunkční aulu pro 1500 návštěvníků, která dostala jméno Gong. Konají se zde kulturní a vzdělávací akce, konference, koncerty, kongresy a výstavy.

Ve vysoké peci byl zpřístupněn prohlídkový okruh pro veřejnost, který seznamuje s procesem tavby železa. Na vrcholu pece je vyhlídková



plošina, odkud je možné obdivovat panorama Ostravy a okolí.

V původní VI. energetické ústředně se nyní nachází Malý svět techniky U6 – interaktivní technické muze-

um inspirované názvy vědeckofantastických knih spisovatele Julese Verne pro malé i velké. Malý svět techniky se stal střediskem pro specializované a inovativní vzdělá-

vání dětí, mládeže a pedagogů.

Komplexní nabídka s podrobnými informacemi o návštěvní době najdete na webových stránkách Dolní oblasti Vítkovice.

Ruské 2887, 703 00 Ostrava-Vítkovice / tel.: +420 724 955 121 / [www.dolniblastvitkovice.cz](http://www.dolniblastvitkovice.cz) / GPS: 49°49'4.044" N, 18°16'36.551" E

## Landek Park – hornické muzeum, rekreační areál

Ostrava

Na bývalém Dole Anselm, který jako jeden z prvních vyrostl už koncem 18. století, vzniklo začátkem 90. let minulého století zajímavé hornické muzeum, největší v České republice. Jednotlivé muzejní expozice představují rozvoj hornictví v ostravsko-karvinské uhelné pánvi, ale také rozvoj těžební techniky a záchranařství. Zajímavá je sbírka lamp a nářadí, které používali horníci. Při návštěvě muzea uvidíte klasické dlní chodby s dřevěnou podzemní výztuží a také uhelné kombajny,



pásové dopravníky a další zařízení. Vrch Landek je také světově proslulá lokalita z hlediska geologie, archeologie, historie a přírodovědy. Je znám unikátním nálezem Landecké Venuše – torzem ženy o výšce 46 mm, vyřezaném z krevete. Zajímavé je to, že se jedná o jedinou „štíhlu“ Venuši v Evropě. Součástí muzea je také sportovní-rekreační areál, bowling, cyklostezka a dětské hřiště. U Landek Parku je i pradávne sídliště lovců mamutů.

Pod Landekem 64, 725 29 Ostrava-Petřkovice / tel.: +420 596 131 804 / [www.landekpark.cz](http://www.landekpark.cz) / GPS: 49°51'59.8" N, 18°15'43.1" E

## Weissshuhnův kanál v Žimrovicích

Žimrovice



V Rybníku narozenož německý podnikatel Carl Weissshuhn postavil koncem 19. století v Žimrovicích u Hradce nad Moravicí papírnu. Pro potřeby továrny nechal postavit i speciální náhon přivádějící vodu z řeky Moravice a dodatečně chtěl tuto přiváděnou vodu využít i k výrobě energie.

Náhon je 3,5 km dlouhý, se třemi vodními tunely a dvěma akvadukty. Celý kanál, včetně tunelů, byl postaven ručně. Po celé délce je veden po svazích kopců a místy vytvá-

ří dojem, jako by byl „přilepený“ ke strmým skalám. Kanál byl zprovozněn v květnu 1891.

Po více než 100 letech je stále funkční. Voda z náhonu pohání turbínu v elektrárně, která se zde dochovala do dnešního dne. Weissshuhnův kanál začíná u tzv. papírenského splavu na Moravici. Můžete tam dojít po červené značce z Hradce nad Moravicí do Vítkova – Podhradí (cca 4 km). Je to mimořádné půvabné místo, ideální pro pěší a cyklistické výlety.

Možnost exkurze s výkladem – kontakt na tel. č. +420 607 567 663. Adresa GPS: 49°49'53.6" N, 17°49'54.5" E (začátek kanálu)

## Větrný mlýn v Cholticích

LITULTOVICE – CHOLTICE

12 km západně od Opavy v městyse Litultovice v místní části Choltice se nachází velmi vzácný objekt – dřevěný větrný mlýn.

Mlýn byl postaven v roce 1833 v nedaleké obci Sádek. V roce 1878 jej koupil František Romfeld, který jej převezl do Choltic, kde stojí dodnes. Mlýn je celý ze dřeva, stojí na kamenných základech o půdorysných rozměrech 5,9 x 6,5 m. Celková výška objektu je 12,5 m, průměr otáčky křídel je cca 17 m. Jedná se o největší větrné kolo s lopatami v České republice.



Do konce 2. světové války mlel lidem z obce a okolí mouku. Pak byl až do roku 1954 využíván na šrotování. Po vzniku JZD přestal být mlýn potřebný a začal chátrat. Naštěstí díky snaze obyvatele byla v roce 1969 provedena celková generální rekonstrukce. Ve mlýně byla vytvořena expozice náradí a potřeb pro hospodářství.

V roce 1994, několik let po sametové revoluci, se větrný mlýn vrátil k původním majitelům – rodině Romfeldů. Dnes lze obdivovat kompletně zachované vnitřní vybavení, mlecí zařízení a další jeho části.

GPS: 49°54'42.15" N, 17°45'2.57" E / tel.: +420 728 489 860

## Rozhledna Šance v Jakubčovicích

HRADEC NAD MORAVICÍ – JAKUBČOVICE

Mezi zámky v Hradci nad Moravicí a Raduní byl v roce 2005 postaven nový turistický objekt – rozhledna Šance. Stojí na kopci na okraji Jakubčovic, části města Hradec nad Moravicí. Byla otevřena u příležitosti 60. výročí ukončení 2. světové války.

Rozhledna je dřevěná, zastřešená, stojí na betonových pilířích vysokých 16 m. Vyhlídková plošina je ve výšce 13 m a dostanete se na ní po absolvování 61 schodů. Z vyhlídkové plošiny se naskýtá krásný výhled na hřebeny Jeseníků a Beskyd. Je vidět i hrad Cvilín, vodní nádrž Slezskou Hartu, města Starý Jičín, Fulnek a Ostravu. Výjimečně okouzující je výhled na Opavu a její okolí. Název rozhledny je odvozen od nedaleké ležících vojenských obranných šancí postavených po slezských válkách v 18. století. Rozhledna je přístupná veřejnosti od dubna do září, každý den od 9 do 18 hodin.

Mezi zámky v Hradci nad Moravicí a Raduní byl v roce 2005 postaven nový turistický objekt – rozhledna Šance. Stojí na kopci na okraji Jakubčovic, části města Hradec nad Moravicí. Byla otevřena u příležitosti 60. výročí ukončení 2. světové války.

Rozhledna je dřevěná, zastřešená, stojí na betonových pilířích vysokých 16 m. Vyhlídková plošina je ve výšce 13 m a dostanete se na ní po absolvování 61 schodů. Z vyhlídkové plošiny se naskýtá krásný výhled na hřebeny Jeseníků a Beskyd. Je vidět i hrad Cvilín, vodní nádrž Slezskou Hartu, města Starý Jičín, Fulnek a Ostravu. Výjimečně okouzující je výhled na Opavu a její okolí. Název rozhledny je odvozen od nedaleké ležících vojenských obranných šancí postavených po slezských válkách v 18. století. Rozhledna je přístupná veřejnosti od dubna do září, každý den od 9 do 18 hodin.



GPS: 49°51'1.625" N, 17°54'57.397" E

## Hvězdárna a planetárium Johanna Palisy

OSTRAVA




Hvězdárna a planetárium Johanna Palisy je součástí Vysoké školy báňské – Technické univerzity v Ostravě. Pro návštěvníky byla zpřístupněna v roce 1980. Sál planetária, který má kapacitu cca 100 osob, je třetí největší v České republice. Na umělé oblohu je promítáno asi 9000 hvězd, planet, komet a dalších vesmírných objektů.

Konají se tu setkání a přednášky věnované astronomii. Jsou určeny návštěvníkům různého věku a s rž-

nými zájmy. Návštěvu hvězdárny a planetária lze doplnit i zhlédnutím expozic Minigalerie MIRA, mj. nástěnné encyklopedie „Pohledy do vesmíru“. Tvoří jí 14 velkoplošných panelů s texty, množstvím fotografií a obrázků, které návštěvníkům přibližují astronomická témata od nejvzdálenějšího vesmíru po planetu Zemi. Je zde i část zvaná „Kukátko“, ve které je vždy příslušné téma srozumitelně vysvětleno dětem.

V blízkosti ulice Krásnopolská, 725 26 Ostrava – Krásné Pole / tel.: +420 596 994 950 / www.planetarium.vsb.cz / GPS: 49°50'14.39" N, 18°8'41.8" E

# Příroda







## Národní přírodní rezervace Łęczczok • Rezerwat przyrody Łęczczok

RATIBOŘ / RACIBÓRZ



Lesní rezervace s rybníky se táhne od Ratiboře-Markowic, přes Nędzu, Babice až po vesnici Zawada Książęca. Její rozloha činí 408,9 hektarů a díky tomu patří k největším rezervacím ve Slezském vojvodství. Přes polovinu oblasti zaujmají rybníky položené mezi lesními porosty, které pochází ve většině případů již ze 13. století. Rezervace byla vyhlášena v roce 1957 pro ochranu vícedruho-

vého lužního lesa a chovných rybníků založených cisterciáky. Největší zajímavostí Łęczczoku jsou ptáci. Územím rezervace vedou trasy stěhovavých ptáků letících do teplých krajín, pro které je toto místo zastavením na jejich cestě. Pozorování ptáků nad malebnými rybníky nabízí mimořádné zážitky nejen přírodovědcům. Z jiných přírodních úkazů jsou pozoruhodné krásné staré dřeviny, mj. 400 let starý

dub letní na hrázi u rybníka, tzv. Dub Sobieského. Rezervace je součástí Chráněné krajinné oblasti „Cysterskie Kompozycje Krajobrazowe Rud Wielkich“.

K rezervaci se můžete nejlépe dostat z vojvodské silnice č. 919 Ratiboř – Gliwice. Při výjezdu z Markowic je nutné odbočit doleva na ul. Rybacka, kde je za železničním přejezdem po pravé straně parkoviště.

GPS: 50°08'26.0" N, 18°17'17.0" E

## Hraniční meandry Odry • Graniczne Meandry Odry

KRZYŻANOWICE

Hraniční meandry Odry (také Hraniční meandr Odry) je název území, které zahrnuje část údolí Odry na polsko-české hranici od mostu v Chalupkách po soutok Olše s Odrou. Je to přirozeně meandrující úsek řeky včetně říčních niv v podobě fragmentů lužních lesů, vrbových porostů, rákosí a podmáčených luk. S ohledem na evropsky unikátní typy přírodních stanovišť, kde žijí vyhnutím ohrožené druhy zvířat, byla celá oblast o rozloze 156,6 hektarů na základě rozhodnutí Evropské komise vyhlášena chráněnou oblastí v rámci sítě Natura 2000 s názvem „Hraniční meandr Odry“. Tímto územím vede naučná stez-



ka „Meandry řeky Odry“. Je dlouhá cca 3,5 km a její absolvování zabere přibližně jednu hodinu. Přírodovědná stezka se napojuje na označené cyklotrasy, a proto ji mohou využívat nejen žáci a studenti, ale i turisté. Naučná stezka začíná na straně Zabelkowa, u označeného sjezdu z vojvodské silnice č. 45, a končí u autobusového nádraží v Chalupkách.

Hraniční meandry Odry je však nejlépe obdivovat ze samotné řeky, na které je sjízdný úsek od Starého Bohumína do Zabelkowa. K dispozici jsou půjčovny kajaků a nově postavená přístaviště pro kajaky.

GPS: 49°55'47.4" N, 18°19'43.3" E

## Arboretum Moravské brány v Ratiboři • Arboretum Bramy Morawskiej w Raciborzu

RATIBOŘ / RACIBÓRZ

Arboretum je vymezené přírodní území, kde se kromě vědecké činnosti realizují i vzdělávací aktivity. Arboretum Moravské brány se nachází několik kilometrů od centra Ratiboře, na území lesa „Obora“ o rozloze 163 hektarů. Samotné arboretum zaujímá rozlohu 35 hektarů. Nacházejí se zde zajímavé druhy rostlin, zvířat a hub, jejichž původ souvisí s migrací přes území nedaleké Moravské brány. V Arboretu je několik vyznačených dobře udržovaných stezek. Ke dvěma hlavním stezkám zde patří nauč-

ná stezka a dendrologická stezka, obě dlouhé cca 2,5 km. Během procházky dendrologickou stezkou můžete poznávat stromy a keře jak zdejšího, tak cizího původu. Součástí Arboreta Moravské brány je mini zoo, ve které se nachází cca 100 druhů zvířat a ptáků. V roce 2011 byla zřízena i „Čarovná zahrada“. Dále je tu cyklostezka a stezka zdraví s četnými přístroji ke cvičením. Zájemci o historii zde najdou i mohylové pohřebiště z 6.-9. století.



ul. Markowicka 17, 47-400 Racibórz / tel.: +48 32 415 44 05 / www.arboretum-raciborz.pl / GPS: 50°05'45.6" N, 18°15'47.7" E

## Národní přírodní rezervace Góra Gipsowa v Dzierżylawiu •

### Rezerwat przyrody Góra Gipsowa w Dzierżylawiu

KIETRZ

Národní přírodní rezervace Góra Gipsowa (Sádrová hora) leží poblíž vesnice Dzierżylaw na jihozápadním svahu stejnojmenného návrší. Zaujímá plochu 1,72 hektarů. Název je odvozen od zdejších ložisek sádrovice, který se na tomto území těžil v letech 1812-1972.

Rezervace patří k nejcenějším přírodovědným památkám v Opolském vojvodství. Cílem ochrany v rámci rezervace je zachování přírodního společenstva stepní vegetace, která se vyskytuje v této části republiky na jednom z mála stanovišť, pro vědecké účely. Je zde řada



hynoucích druhů rostlin a zde se vyskytující společenstva xerothermních trávníků jsou celorepublikově unikátním přírodním úkazem. Xerothermní trávníky jsou bezlesá teplotní a rostlinná společenstva, která se nejčastěji vyskytují tam, kde byly kdysi vytěženy lesy a dlouhá léta se nepěstují v rámci směrnic chráněných území v rámci směrnic o stanovištích Evropské unie.

Na okraji chráněného území se nachází odpočinkové místo s přístřeškem, odkud lze obdivovat panoráma rezervace.

GPS: 50°3'23,06" N, 17° 59' 34,42" E

## CHKO Cisterciácké krajinné kompozice Rud Velkých •

### Park Krajobrazowy Cysterskie Kompozycje Krajobrazowe Rud Wielkich

KUŹNIA RACIBORSKA

Historický románsko-gotický soubor cisterciáckého opatství v Rudách je součástí CHKO Cisterciácké krajinné kompozice Rud Velkých (Park Krajobrazowy Cysterskie Kompozycje Krajobrazowe Rud Wielkich). Její rozloha činí 443,5 km<sup>2</sup>. Cílem této chráněné krajinné oblasti je ochrana slezské přírody a kulturního dědictví cisterciáckého kláštera, který v Rudách existoval téměř 600 let. Toto území je z přírodního hlediska atraktivní s ohledem na floru a reliéf krajiny a také

na velké kulturní hodnoty vycházející z původního lesního a rybářského hospodaření cisterciáků. Zámecká zahrada v Rudách se nachází v západní části chráněné krajinné oblasti. Na rozloze 95 hektarů vznikla v letech 1822-1846 zámecká zahrada v anglickém stylu. Kromě přírodních hodnot je zajímavá i parková kompozice, kterou mimo jiné tvoří lesní labyrint, komorní dendrologická zahrada a velký parkový salón. K přírodním hodnotám se řadí dřeviny—přírodní památky, soubory



stromů, které jsou hlavním prvkem zahradní kompozice, a luční soubory.

Návštěvníci mohou využít dříví vytyčené naučné stezky.

GPS: 50°11'40,7" N, 18°26'52,1" E / www.rudy.info.pl

## Chráněná oblast Wielikąt • Zespót Przyrodniczo-Krajobrazowy Wielikąt

LUBOMIA



Chráněná oblast Wielikąt (Zespót Przyrodniczo-Krajobrazowy Wielikąt) byla vyhlášena v roce 1993. Součástí této oblasti, která se rozkládá na území mezi vesnicemi Lubomia, Syrynia a Buków, je soubor několika chovných rybníků a také okolní pole a louky. Celek má rozlohu přes 630 hektarů. Soubor rybníků obklopených přírodou vytváří unikátní podmínky pro život a hnízdění vodních ptáků. Oblast je také důležitou součástí ekologického koridoru a patří k nejvýznamnějším územím ve Slezsku. V roce 2008 byla zařazena mezi ptačí oblasti Natura 2000. Na území oblasti byl zjištěn výskyt

226 druhů ptáků, včetně ohrožených druhů. Rostou tu i vzácné rostliny. Rybníční hráze a také příjezdové komunikace jsou porostlé starými stromy, často přírodními památkami. V roce 2003 na území rezervace vznikla naučná stezka dlouhá 4 km se sedmi pozorovacími místy a jednou vyhlídkovou plošinou v centrální části rybníků. Stezka začíná u autobusové zastávky Syrynia- Wielikąt. Organizované skupiny si musí exkurzi na stezce několik dní předem domluvit ve Státním rybářském hospodářství (Państwowe Gospodarstwo Rybackie) „Wielikąt“ (tel. +48 32 451 65 17). Mezi rybníky vede také cyklostezka.

GPS: 50°01'44,5" N, 18°18'08,0" E

## Arboretum Nový Dvůr – Stěbořice

STĚBOŘICE



Přibližně 10 km západně od Opavy se nachází botanická zahrada, která se řadí mezi nejzajímavější

v této části Evropy. Na území přes 20 hektarů může návštěvník zhlédnout bohatou dendrologickou sbír-

ku „Dřeviny pěti světadílů“ a také skleníkovou expozici subtropických a tropických rostlin. Roste tu na

7000 druhů rostlin, dřevin a bylin, jejich variet, kultivarů a zahradních odrůd. Můžete zde vidět rostliny vřesovišť, písečných dun, himálajské rostliny, sbírky dřevin z Číny, Dálného východu a Japonska a rozsáhlé sbírky dřevin a bylin z jižní i severní Ameriky. Velmi zajímavou součástí arboreta jsou zástupci obřích „mamutích stromů“ – sekvojí, borovice osinaté z Arizony, přesahující ve své domovině stáří 4000 let, i vývojově prastarého jinanu, pamětníka dinosaurů.

Při procházce můžete obdivovat stále živou zeleň mnoha druhů dřevin a keřů, mj. rododendrony a azalky, jejichž sbírka arboretum proslavila a patří k největším v České republice. Ve skleníku jistě okouzlí zejména kaktusy a palmy. Mezi zelení jsou v klecích exotická zvířata a ptáci.

Nový Dvůr – Stěbořice, 747 51 Stěbořice / GPS: 49°55'59.44" N, 17°46'23.18" E / tel.: +420 553 661 031 / www.szm.cz

## Zoologická zahrada Ostrava

OSTRAVA

„Příroda na dosah“ je reklamní heslo, které vítá návštěvníky Zoologické zahrady v Ostravě. Na rozloze přes 100 hektarů žije téměř 360 druhů zvířat. Afričtí kopytníci (žirafy nebo zebry), dravci a papoušci, šimpanzi, lemuři, sloni a hroši lákají spousty návštěvníků.

V areálu zahrady je i Botanický park. Vytyčené botanické stezky přímo navazují na zoologické ex-



pozice. Ostravská ZOO je známá tím, že má řadu otevřených výběhů s nízkými přírodními bariérami a vše je koncipováno tak, aby byly vytvořeny co nejlepší podmínky k odpočinku a vzdělávání, zejména dětem. Pozornost si zaslouží dětské koutky a vzdělávací expozice, kde se děti učí hrou. Jedním z takových příkladů je expozice „Na statku“, která umožňuje dětem přímý

kontakt s hospodářskými zvířaty – kozami, ovцами, kravami, prasaty a králíky.

Zoologická zahrada v Ostravě se účastní záchovných programů evropských zoologických zahrad známých pod zkratkou EEP a ESB, jejichž cílem je ochrana různých druhů zvířat, včetně mnoha těch, které již ve volné přírodě nežijí nebo jsou ohroženy vyhynutím.

Michálkovic 197, 710 00 Ostrava / tel.: +420 596 241 269 / www.zoo-ostlava.cz / GPS: 49°50'44.1" N, 18°19'32.1" E

## Přírodní park Moravice

HRADEC NAD MORAVICÍ

Přírodní park Moravice zaujímá rozlohu 14 250 hektarů a patří k nejlépe zachovanému a nejhodnotnějšímu území v Moravskoslezském kraji. Údolí řeky Moravice je v úseku od Kružberku po Hradec nad Moravicí jedním z nejkrásnějších říčních údolí v České republice. Místy řeka vytvořila i kaňon se stěnami vysokými až 120 metrů. Tyto výhledy nabízí nezapomenutelné zážitky.

Zvlášť významná je zdejší květena, která má převážně podhorský

charakter. V celém parku je sedm druhů vegetačních jednotek, jako například údolní luhy, dubohabrové háje nebo roklinové lesy. Evidováno je zde 15 lokalit výskytu chráněných a ohrožených druhů.

Přírodní park Moravice okouzluje svou krásnou krajinou. Kopcovitý terén, listnaté a jehličnaté lesy, slunné louky a velmi čisté ovzduší působí léčivě na duševní vyčerpání a přispívá k celkové regeneraci organismu.



GPS: 49°50'3" N, 18°19'17" E

## Naučná stezka Dědictví břidlice

Vítkov



Pro okolí Vítkova a Budišova nad Budišovkou jsou charakteristické tradice související s břidlicí – její těžbou a zpracováním. Zdejší ložiska po dobu dvou století zajišťovaly obživu místnímu obyvatelstvu a dnes můžeme vidět a obdivovat

stopy této činnosti. Jedním z prvků, který seznamuje s historií břidlice je naučná stezka „Dědictví břidlice“, kterou připravilo město Vítkov. Celková délka trasy je přibližně 5 km. Její začátek a konec jsou v areálu rekreačního střediska

Bílá Holubice. Na trase stezky je 16 zastavení s dvaadvaceti informačními tabulemi v českém a polském jazyce. Dodatečně jsou na trase tři odpočívadla. Na každé informační tabuli je orientační mapa s vyznačeným místem, ve kterém se zrovna

navštěvník nachází. Naučná stezka vede převážně po polních a lesních cestách, jen místo po silnici. Je tedy vhodná i pro rodiny s dětmi.

Zálužné č. 64, 749 01 Vítkov / tel.: +420 722 085 248 / [www.os-zaluzne.webnode.cz](http://www.os-zaluzne.webnode.cz)

# Aktivní odpočinek





## Rekreační středisko „Olza“ v Olze • Ośrodek Wypoczynkowy „Olza” w Olzie

GORZYCE

Rekreační středisko „Olza“ (Ośrodek Wypoczynkowy „Olza”) vzniklo zatopením štěrkovny na území bývalého kamenolomu. Středisko se nachází v místě ve tvaru poloostrova a láká návštěvníky nejen čistou vodou, koupalištěm se zajištěnou službou plavčků či krásnou písčitou pláží, kde je možné odpočívat, ale i malebnou polohou uprostřed přírody.

Areál nabízí, kromě koupaliště, místa pro stany a karavany, půjčovnu vodáckého vybavení (kajaky, šlapadla) a hřiště na plážový volejbal. Kromě toho středisko provozuje dvě restaurace, kde si můžete během odpočinku dobře pochutnat. Pro nejmenší návštěvníky je zde dětské hřiště se skluzavkami, houpačkami, kolotoči a automatickými hračkami, které si určitě každé dítě moc užije.

Středisko nabízí i ubytování v osmilůžkových chatách a pod stany. Středisko pořádá také diskotéky. Kromě toho je zde několik míst vyhrazených pro táborač. Rekreační středisko „Olza“ také zajišťuje organizaci venkovních slavností, akcí, připravuje program pro školní skupiny, příměstské tábory a jiné organizované skupiny.



ul. Kolejowa, 44-350 Olza / tel.: +48 503 166 136 / www.olza.com.pl / GPS: 49°57'33.3" N, 18°19'55.6" E

## Kemp Pietrowice • Kemping Pietrowice

HLUBČICE / GLUBCZYCE



Kemp v Pietrowicích (Kemping Pietrowice) leží 12 km od města Hlubčice a ve vzdálenosti 2 km od hranice s Českou republikou. Středisko nabízí přes 100 lůžek ve zděných turistických chatách nebo v hotelové budově, a to ve dvou- a třílůžkových pokojích. Kromě toho je zde k dispozici prostor ke stanování pro cca 200 osob a 18 míst pro karavany a obytné přívěsy.

Atrakcí je koupaliště se skokanskou věží a skluzavkou vysokou 11 m a dlouhou 25 m. Kemp nabízí i stravování, taneční večírky a diskotéky, které pořádá pro své hosty. Návštěvníkům jsou k dispozici i grill, místa vyhrazená pro táborač, kuželky, dětské hřiště a volejbalové a basketbalové hřiště.

Středisko provozuje Školská, kulturní a sportovní správa (Zarząd Oświaty, Kultury i Sportu) v Hlubčicích. Je v provozu od 1. dubna do 31. října.

Pietrowice, 48-155 Mokre Kolonia / tel.: +48 77 485 7681 / GPS: 50°08'13.6" N, 17°41'19.7" E

## Kemp a prostor pro stanování „CAMPING EUROPA OLZA” v Olze •

### Kemping i pole namiotowe „CAMPING EUROPA OLZA” w Olzie

GORZYCE

„Camping Europa Olza” leží na území staré říční nivy řeky Olše, v sousedství přírodního parku „Hraniční meandr Odry”. Návštěvníkům nabízí fotbalové a volejbalové hřiště, občerstvení s pestrou nabídkou domácích jídel a sociální zázemí. Kemp provozuje malou půjčovnu kol, biliard a pro nejmenší návštěvníky oboru s shetlandskými poníky. Největší atrakcí je však vodní plocha s malebnou pláží nazývanou „Macarena”. Pravidelně jsou prováděny odběry vzorků vody z přehrady a kontrolována je její kvalita. Působí zde Vodní dobrovolnická záchranná služba.

Všem zájemcům jsou zde k dispozici dřevěné chaty typu Lux a mobilní chaty holandského typu. Pro majitele obytných přívěsů jsou k dispozici elektrické přípojky. Dodatečnou atrakcí kempu je přístup k rybníku, kde je možné rybařit. Kemp a prostor pro stanování jsou v provozu v letní sezóně.



ul. Wiejska, 44-353 Olza / tel.: +48 324 511 788 / www.campingeuropa.pl / GPS: 49°56'50" N, 18°21'37" E

**Multifunkční sportovní areál s umělou ledovou plochou v Pszowě •**
**Wielofunkcyjny obiekt sportowy ze sztucznym lodowiskiem w Pszowie**

Pszów



První umělá ledová plocha v Pszowě vznikla začátkem sedmdesátých let 20. století díky černouhelnému dolu „Anna“. V roce 1973 byl založen hokejový oddíl, který působil do roku 1977. Začátkem 90. let dól ukončil provoz ledové plochy. V roce 2011 bylo zprovozněno nové kluziště, jehož provozovatelem je město Pszów. V roce 2004 byl objekt zastřešen. V následujícím roce byl

postaveny doprovozné objekty k celoročnímu rekreačnímu a sportovnímu využití.

Mimo zimní sezónu jsou na ploše kluziště umístována zařízení skateparku, je možné si zde zahrát i tenis. K dispozici je i posilovna. Ale největšímu zájmu se těší ledová plocha, kam v sezóně jezdí příznivci bruslení z celého regionu.

ul. Sportowa 1, 44-370 Pszów / tel.: +48 32 454 22 09 / www.lodowisko.pszow.pl / GPS: 50°02'29.0" N, 18°24'19.2" E

**„Tropikalna Wyspa“ v Markłowicích • „Tropikalna Wyspa“ w Markłowicach**

MARKŁOWICE

Rekreační středisko „Tropikalna Wyspa“ (Tropický ostrov) vzniklo v Markłowicích v rámci programu revitalizace bývalých průmyslových oblastí, na území bývalé důlní železniční vlečky. Nachází se tu velké dětské hřiště, lezecké stěny, skatepark, šachové stoly a venkovní posilovna. Jsou zde fontány, umělé vodopád, minirybník s ostrůvkem, lavičky postavené mezi zelení a kvetoucími rostlinami, v zimě dodatečně

ně kluziště včetně půjčovny bruslí. V celém areálu je spousta alejí a vyhledávkových pěšin a také inline stezek. Konají se zde kulturní akce, pro které je určeno speciální prostranství se zastřešeným pódiem. Občerstvení nabízí pizzerie a pro motoristy je zde velké parkoviště. Do střediska „Tropikalna Wyspa“ se od května do konce září platí o víkendech vstupné, pro děti do 16 let je vždy vstup zdarma.



ul. Wyzwolenia 71b, 44-321 Markłowice / tel.: +48 32 455 02 92 / GPS: 50°01'01.2" N, 18°30'57.9" E

**Zábavní centrum Fikołkownia „Rafa“ v Rydułtowech • Fikołkownia „Rafa“ w Rydułtowach**

RYDUŁTOWY

V místě vytěženého prostoru po cihelně vzniklo před několika lety v Rydułtowách zábavní centrum se zajímavým názvem – Fikołkownia „Rafa“. Objekt je určen především dětem a mládeži. Zaujímá plochu cca 2 ha a mladí návštěvníci si zde určitě přijdou na své. Pro ty nejmenší jsou zde mj. skluzavky, houpačky, dinosaury, vykopávky a pískoviště s domečky. Pro dětské radovánky se nabízí i kuličkový bazén. Pro starší děti jsou připraveny lanové věže, lezecká stěna, BMX dráha a skatepark. Pro milovníky šachů jsou k dispozici šachové sady.

V areálu centra nechybí ani příslušné gastronomické zázemí. Celý areál je oplocen a všechny atrakce jsou spojeny vycházkovými pěšinami a pergolami s velkým množstvím upravené zeleně.



ul. Mickiewicza 33, 44-280 Rydułtowy / tel.: +48 32 457 68 92 / GPS: 50°04'24.2" N, 18°25'06.9" E



## Rodinný zábavní park „Trzy Wzgórza” ve Wodzisławiu Śląském • Rodzinny Park Rozrywki „Trzy Wzgórza” w Wodzisławiu Śląskim

WODZISŁAW ŚLĄSKI

Ve Wodzisławiu Śląském vzniká rekreační a odpočinkové centrum „Trzy Wzgórza” (Tři pahorky). V rámci realizovaného projektu bude na ploše téměř 25 ha postaveno rekreační a odpočinkové středisko, kde si každý přijde na své. Pro nejmladší zde budou atrakce, které

budou podporovat motorický vývoj těch nejmenších dětí a také juniorů. O něco starší děti si budou moci dopřát mimo jiné skatepark, který bude vybaven dvoupodlažním poolmem s poloostrovem, a 6 tras lanového parku s minimálně 65 překážkami. Kromě toho budou mít ná-

věštníci k dispozici arénu pro hru na schovávanou, lanové centrum ve formě jednodstěžejní věže, dráhu pro hru s víčky, hřiště pro pétanque, ruské kuželky, labyrinty, tzv. Jordánovy zahrady (upravená prostranství pro děti a mládež), dráhy pro dálkové ovládaná vozidla, BMX cyk-

lodráhy, sáňkařský kopec, hřiště pro různé hry, cyklistické a pěší stezky, stezku zdraví a arénu s pódiem amfiteátru. Předpokládáné zahájení provozu parku je na podzim 2014.

GPS: 50°00'31.6" N, 18°27'12.5" E

## Venkovské rekreační a odpočinkové centrum v Chałupkach • Wiejskie Centrum Wypoczynku i Rekreacji w Chałupkach

KRZYŻANOWICE

Hlavním cílem vzniku odpočinkového a rekreačního centra s názvem „Wiejskie Centrum Wypoczynku i Rekreacji w Chałupkach” bylo zajistit dětem, mládeži i dospělým občanům Chałupok a okolních obcí možnost aktivního, rodinného odpočinku na zvlášť k tomu určeném místě. V první etapě vznikl multifunkční přístřešek a beachvolejbalové hřiště. Následně dětské hřiště, skatepark a rekreačně-rehabilitační park pro dospělé.

Dnes si na tomto místě prakticky

každý najde něco pro sebe. Nejmladší mohou v doprovodu rodičů využívat dětské hřiště. Mladí nadšenci jízdy na prkně nebo in-linech mohou své dovednosti zkusit ve skateparku. Seniorům, ale nejen jim, doporučujeme cvičení ve venkovní posilovně, jinými slovy v parku zdraví zřízeném pod širým nebem.

Objekt je přístupný zdarma po celý rok závisle na povětrnostních podmínkách. Spravuje jej osadní výbor Chałupki.



ul. Fabryczna, 47-460 Chałupki / GPS: 49°55'39.3" N, 18°18'43.1" E

## Senzorický park „Rydułtowska Odprężalnia Sensoryczna ROSA” • Rydułtowska Odprężalnia Sensoryczna ROSA

RYDUŁTOWY

V roce 2013 vznikl v Rydułtowách senzorický park s názvem „Rydułtowska Odprężalnia Sensoryczna ROSA”. Tento název skrývá soubor atrakcí, které lze poznávat senzoricky, aneb pomocí pěti smyslů: zraku, chutě, sluchu, čichu a hmatu. V souladu s koncepcí byl areál parku rozdělen na pět menších tematických částí. Každá je vybavena prvky drobné architektury a zeleně přizpůsobené jednotlivým smyslům.

Ve zrakové části si můžete odpočinout a oddechnout si na kamenných lavičkách – balvanech, mezi nimiž jsou barevné rostliny lákající motýly. Chuťová část láká k ochutnání zde rostoucích jedlých rostlin: bylinek, zeleniny a ovoce. Smysl sluchu je základem celé zahrady, kde můžete poslouchat šumění kášen, větru mezi větvemi, ptáčím zpěvem, šelest podzimního listí nebo vysoké trávy. Část hmatu je obklopena rostlinami s různorodým povrchem, kterých se prostě musíte dotknout.



V areálu parku jsou kromě toho nainstalovány zábavní prvky, kte-

ré podporují manuální vývoj dětí a interaktivní zařízení pro všechny

věkové skupiny. Celý prostor je bezbariérový.

ul. Ofiar Terroru, 44-280 Rydułtowy / GPS: 50°03'47.0" N, 18°25'12.1" E

## Aquapark „H<sub>2</sub>Ostróg” v Ratiboři • Aquapark „H<sub>2</sub>Ostróg” w Raciborzu

RATIBOŘ / RACIBÓRZ

H<sub>2</sub>Ostróg je název nového krytého bazénu v polské Ratiboři – Multifunkčního sportovního střediska (Wielofunkcyjny Ośrodek Sportowy) na ul. Zamkowa. V ratibořském aquaparku je k dispozici plavecký bazén s 8 dráhami dlouhý 25 m, bazén pro výuku plavání velikosti 15,0 x 7,5 m a rekreační bazén o ploše 93,9 m<sup>2</sup> s podvodními masážními lehátky, chrliči a vodními dešťníky. Atrakcí nejen pro ty

nejmenší jsou dva tobogány, jeden dlouhý téměř 100 m. Nechybí ani divoká řeka a hydromasážní vany. Děti si určitě užijí i brouzdaliště. Pro zájemce středisko nabízí i wellness zázemí – mj. několik saun, solnou jeskyni a solárium. V prvním podlaží se pak nachází malá tělocvična s příslušným zázemím a malý konferenční sál. Objekt má k dispozici i gastronomické zázemí.



ul. Zamkowa 4, 47-400 Racibórz / tel.: +48 32 415 37 17 / www.osir-raciborz.pl / GPS: 50°05'53.5" N, 18°13'14.3" E

## Obecní turistické, sportovní a rekreační středisko „Nautica” v Gorzycích • Gminny Ośrodek Turystyki Sportu i Rekreacji „Nautica” w Gorzycach

GORZYCE

„Nautica” je název vodního parku v Gorzycích. Výhodná poloha u silnice I. třídy č. 78, velké parkoviště, řada překvapení v bazénové hale a také obchody a služby – to vše je zárukou, že si zde každý přijde na své.

Obecní turistické, sportovní a rekreační středisko „Nautica” (Gminny Ośrodek Turystyki Sportu i Rekreacji „Nautica”) bylo zprovozněno v prosinci 2007. Od samotného začátku láká spousty návštěvníků, a to nejen z obce Gorzyce, ale i z jiných míst. Jeho identifikační značkou je křivá rozhledna. Pro návštěvníky jsou zde k dispozici dva bazény, vodní trysky a masáže, chrliče, vířivky se solankou a tobogán. K dispozici je i wellness zázemí se saunou a soláriem. V roce 2009 Obec získala za bazén „Nautica” prestižní cenu – Sportovní Oskar Gminness v kategorii „Obecní sportovně-turistický investitor”.



ul. Bogumińska 31, 44-350 Gorzyce / tel.: +48 32 451 46 34 / www.nautica-gorzycy.pl / GPS: 49°57'17.8" N, 18°22'32.0" E

## Krytý bazén v Kietrzy • Kryta pływalnia w Kietrzu

KIETRZ



Krytý bazén v Kietrzy byl zprovozněn v březnu 2011. Vnější architektura budovy tvoří společně s interiérem jednotný vzhledový i funkční celek. Areál nabízí dva bazény. Velký má velikost 25 x 12,5 metrů a je hluboký od 1,2 až 1,8 metru, menší re-

kreační bazén má velikost 8 x 4,88 metrů a plní funkci dětského brouzdaliště. V objektu je i vířivka a sauna. K dispozici je také hlediště se 75 místy k sezení. Areál je přizpůsoben handicapovaným občanům.

ul. Kościuski 14 A, 48-130 Kietrz / tel.: +48 77 485 04 51 / www.hydrokankietrz.pl / GPS: 50°04'36.4" N, 18°00'00.7" E

## Městské koupaliště v Hlubčicích • Miejski basen kąpielowy w Głubczycach

HLUBČICE / GŁUBCZYCE



Městské koupaliště bylo postaveno v letech 1978-1989 v místě původního bazénu z roku 1936, který byl zbořen. Koupaliště má 5 bazénů: sportovní (olympijský) o velikosti 50 x 25 metrů (hloubka 2 metry), střední – 69 x 24 metrů (hloubka 0,6 – 1,7 metrů), dva mělké o velikosti 69 x 12 metrů a dětské brouzdališ-


tě o velikosti 54 x 14 metrů. Celková vodní plocha činí 60 arů a objem bazénů je 7130 m<sup>3</sup>. Na bezpečnost zde dohlíží plavčíci.

V areálu koupaliště se nachází také volejbalové hřiště, dětské hřiště u brouzdaliště, tobogán, fontána, obchody a bufet.

ul. Powstańców 1, 48-100 Głubczyce / tel.: +48 77 485 29 93 / GPS: 50°11'56.116" N, 17°48'46.868" E

## Sportovní a rekreační středisko v Ratiboři • Ośrodek Sportu i Rekreacji w Raciborzu

RATIBOŘ / RACIBÓRZ



Provozování a organizování rekreačních a sportovních aktivit na území polské Ratiboře a okolních obcí je hlavním úkolem městského Sportovního a rekreačního střediska (Ośrodek Sportu i Rekreacji). Středisko realizuje své úkoly prostřednictvím sportovních a rekreačně-turistických objektů, ke kterým patří:

- sportoviště na ul. Zamkowa 4, mj. včetně fotbalového hřiště s atletickým oválem, umělé ledové plochy, bowlingu, tenisových kurtů, mini-golfu, skateparku, fit-parku
- rekreační komplex Obora na ul. Markowicka 1, na jehož území se nachází koupaliště, beachvolejbalové a streetballové hřiště, minigolf a také rekreační chatky k pronájmu
- sportovní hala standardních rozměrů na ul. Łąkowa 31, kde se koná

řada sportovních akcí nejvyšší úrovně. Hala má bohaté sportovní zázemí, včetně sauny a posilovny.

Největšímu zájmu je v letním období těší koupaliště „Obora“. Jedná se o jediný venkovní bazén v Ratiboři. Nedávno byl zprovozněn malý tobogán, který – obdobně jako brouzdaliště – přináší velkou radost dětem. Na bezpečnost návštěvníků dohlíží plavčík. Kromě toho si lze v areálu zahrát volejbal, je zde i gastronomické zázemí.

V objektech na ul. Zamkowa jsou k dispozici tenisové kurty. V letní sezóně je přístupných několik hřišť a celoročně hala s kurty, která je v provozu od rána do pozdního večera.

V zimní sezóně je u stadionu na ul. Zamkowa provozováno umělé kluziště.

Adresa (Sportovní a rekreační středisko v Ratiboři): ul. Zamkowa 4, 47-400 Racibórz / tel.: +48 32 415 37 17 / [www.osir-raciborz.pl](http://www.osir-raciborz.pl) / GPS: 50°05'50.3" N, 18°13'15.2" E  
/ Koupaliště „Obora“ – GPS: 50°05'40.7" N, 18°15'43.9" E / Sportovní hala – GPS: 50°04'39.6" N, 18°13'05.1" E

## Městské sportovní a rekreační středisko „Centrum” ve Wodzisławi Śląském • Miejski Ośrodek Sportu i Rekreacji „Centrum” w Wodzisławiu Śląskim

WODZISŁAW ŚLĄSKI



Ve Wodzisławi Śląském sportovní a rekreační aktivity zajišťuje a organizuje Městské sportovní a rekre-

ační středisko „Centrum” (Miejski Ośrodek Sportu i Rekreacji „Centrum”). Kromě vedení několika

mládežnických sportovních oddílů a pořádání sportovních závodů a turnajů na území města, středisko také spravuje a provozuje sportovní-rekreační objekty.

K nejpoužívanějším rekreačním objektům ve Wodzisławi Śląském patří vodní středisko „Balaton” na tzv. Grodzisku. Nachází se zde přes 3 hektary velká vodní nádrž obklopená krásným lesem. Na bezpečnost návštěvníků dohlíží plavčík. Jeden z břehů nádrže není zalesněný, a proto je to ideální místo k táboření. Je zde i kousek písčité pláže a beachvolejbalové hřiště. Kromě toho je zde v provozu půjčovna vodáckého vybavení – kajáků a šlapadel.

Ve areálu střediska vznikl v posled-

ní době i lanový park. Pro milovníky adrenalinových aktivit jsou připraveny dvě trasy, jedná snadná, dlouhá 185 metrů, druhá náročnější, dlouhá přes 550 m. Park nabízí i sjezd na laně nad vodou. Sjezd je dlouhý 250 metrů a patří k nejdelším tohoto druhu ve Slezsku.

Příznivci tenisu mohou využít čtyři tenisové kurty (včetně dvou deblových), které se nachází na ul. Bogumińska 8 (u fotbalového hřiště). U Městského sportovního a rekreačního střediska je provozován i krytý bazén (adresa: 1 Maja čp. 16a), kde si lze po celý rok zdokonalovat své plavecké dovednosti. V zimní sezóně středisko provozuje kluziště. Nachází se u Základní školy č. 5, na ul. Tysiąclecia 25.

Adresa (Městské Sportovní a rekreační středisko „Centrum”): ul. Bogumińska 8, 44-300 Wodzisław Śląski / tel.: +48 32 455 15 19 / [www.mosir-centrum.pl](http://www.mosir-centrum.pl)  
[www.parklinowyalaton.pl](http://www.parklinowyalaton.pl) / Vodní středisko „Balaton” – GPS: 50°00'03.5" N, 18°29'40.0" E / Krytý bazén – GPS: 49°58'40.5" N, 18°29'47.7" E  
Kluziště – GPS: 50°00'34.2" N, 18°28'04.1" E / Tenisové kurty – GPS: 49°59'57.1" N, 18°27'30.6" E

## Kajaková přístaviště v Zabelkowě a Krzyżanowicach •

### Przystanie kajakowe w Zabelkowie i Krzyżanowicach

KRZYŻANOWICE



V letech 2010-2011 obec Krzyżanowice a město Bohumín společně zrealizovaly projekt, jehož cílem bylo zpřístupnění Olše a Odry – dvou hraničních řek – vodákům.

Díky tomuto projektu vzniklo mj. 5 přístavů pro vodáky – čtyři na Odře (v Pudlově, Starém Bohumíně, Zabelkowě a Krzyżanowicích) a jeden na Olši (ve Věhnovicích). U každého

přístaviště je tabule s popisem úseku řeky, u které se nachází příslušné přístaviště. Vodácké trasy jsou označené. K nejoblíbenějším patří dvě vodácké trasy v česko-polském příhraničí. Trasa Dětmorovice – Zabelków je cca 12 kilometrů dlouhá a vede až k soutoku Olše s Odrou. Druhou trasou je Bohumín – Vrbiice – Zabelków. Téměř desetikilometrová trasa začíná u tzv. Antošovické lávky a za starým mostem v Bohumíně začíná nejzajímavější úsek pro sjíždění – řeka velmi meandruje a protéká územím přírodní památky

Hraniční meandry Odry.

Obě řeky lze sjíždět na lodích, kánoích a raftech. Pro ty, kteří nemají vlastní vybavení, jsou zde půjčovny – v Bohumíně (kterou provozují hasiči ze Sboru dobrovolných hasičů ve Starém Bohumíně) nebo v Kajakovém klubu „Meander“ v Chalupkách ([www.facebook.com/kajakimeander](http://www.facebook.com/kajakimeander)).

Sjezdy lze pořádat při dostatečném průtoku vody v soboty a neděl, a také o svátcích od 29. června do 29. září.

Přístaviště v Zabelkowě – GPS: 49°57'09.4" N, 18°19'43.0" E / Přístaviště ve Starém Bohumíně – GPS: 49°55'17.1" N, 18°19'42.4" E

## HElpark Tošovice

ODRY – TOŠOVICE

Areal v Tošovicích nabízí svým návštěvníkům celoročně aktivní odpočinek, zábavu a také spoustu adrenalinu.

V zimě středisko nabízí tři sjezdovky s vlastními kotvovými vleky pro všechny a dvě dětské sjezdovky s vlastním vlekem. Kromě toho snowpark (umělé skoky a překážky) a snowtubing (jízda na speciálních pneumatikách zasněženým korytem). Hlavní zimní atrakcí parku je Big Air Bag – nafukovací polštář pro nácvik skoků. Po celý rok je v provo-



zu i letní bobová dráha Alpine Coaster dlouhá 1264 metrů (vlek 300 m, trať 964 m). Nejen dětem jsou určeny 12metrové skluzavky.

V letních měsících HElpark nabízí návštěvníkům koupaliště a speciální dětský bazén. Děti mají své trampolíny a skluzavky a pro všechny je zde i cvičné golfové odpaliště. K dispozici je také multifunkční hřiště s umělým povrchem.

Na místě je i útulná hospůdka a dodatečnou výhodou HElparku je neplacené parkoviště.

Tošovice 72, 742 35 Odry / tel.: +420 597 070 400 / [www.heipark.cz](http://www.heipark.cz) / GPS: 49°41'37.828" N, 17°50'21.555" E

## Sportovní a rekreační komplex Buly Aréna & Aquapark Kravaře

KRAVAŘE

Sportovní areál v Kravařích nabízí na jednom místě prakticky vše, co potřebujete k aktivnímu sportování a rekreaci. V tomto sportovně-rekreačním komplexu najdete ledovou plochu s možností večerní diskotéky na bruslích, tělocvičnu, multifunkční hřiště a fotbalové hřiště s umělým povrchem. Nechybí badmintonové hřiště ani tenisové kurty, včetně krytých. Dále jsou zde dvě bowlingové dráhy.

K hlavním atrakcím komplexu patří aquapark. Hlavní bazén je určen pro

relaxaci a jeho součástí jsou vodní chlříče, vodní děla a masážní lehátka. Součástí bazény jsou i dvě plavecké dráhy. Pro děti jsou určeny bazénky s vodním hříbem. Velkou atrakcí je divoká řeka a 65 metrů dlouhý tobogán. Vše doplňuje moderní wellness centrum.

Další, nejnovější atrakcí komplexu Buly Arény je dětské hřiště. Je zde řada atraktivních prvků pro nejmladší – moderní labyrinty, houpačky, skluzavky, trampolíny apod.



Kostelní 2075/28B, 747 21 Kravaře / tel.: +420 553 777 591 / [www.bulyarena.cz](http://www.bulyarena.cz) / [www.aquapark-kravare.cz](http://www.aquapark-kravare.cz) / GPS: 49°56'05.3" N, 18°01'18.6" E

## Společnost Sportovní a rekreační zařízení města Ostravy, s.r.o.

OŠTRAVA

V krajském městě Moravskoslezského kraje, v Ostravě, je velmi bohatá nabídka aktivního odpočinku. Prakticky každý si v tomto městě najde něco pro sebe. Sportoviště a rekreační objekty pro děti a dospělé, amatérské i profesionální sportovce, pro seniory i handicapované provozuje společnost SAREZA, s.r.o. (Sportovní a rekreační zařízení města Ostravy, s. r. o.). K rekreačním a sportovním objektům v Ostravě patří mj.:

### Letní koupaliště v Ostravě-Porubě

Je to největší bazén tohoto typu ve střední Evropě. Bazén s plochou přes 4 ha připomíná spíše malé jezero. K největším atrakcím patří tobogány, skokanské můstky a skluzavky pro děti.

**Krytý bazén v Ostravě-Porubě**  
V areálu je 50metrový plavecký bazén s nově zprovozněným tobogánem, dětský bazén nabízející kurzy plavání pro nejmladší děti, solární studio, saunové centrum, masérna, prostorné fitness centrum a uhlíčitě koupele. V letní sezóně je v provozu venkovní areál.

### Vodní svět SAREZA

Nachází se v centru Ostravy, kousek od Nové Radnice. Je zde rekreační a plavecký bazén. Ke zdejším atrakcím patří mj. skakalisko s vodopádem, masážní vzduchová lůžka, masážní lavice, chrliče s ostrůvkem, šplhací síť a vodní houpačka. Kromě bazénu areál nabízí i wellness služby. Nechybí zde ani solární studio, zcela nová vodní jeskyňe s atrakcemi a interní a externí tobogán dlouhý 100 metrů.

### Sportovní areál Poruba

Nejvýznamnější součástí areálu

je sedm venkovních tenisových kurtů a dvě nafukovací tenisové haly. Kromě toho je zde fotbalové hřiště a atletický ovál. V areálu je i kuželna se čtyřmi drahami. K občerstvení je restaurace v budově kuželny.

### Zimní stadion Ostrava-Poruba

V areálu jsou dvě ledové plochy ke komerčním účelům a víceúčelová sportovní hala s kapacitou až 5000 osob. V letním období je zde 14 badmintonových kurtů. Komplex nabízí i ubytování, masérnu, saunu a posilovnu.



Podrobné informace najdete na [www.sareza.cz](http://www.sareza.cz).

Letní koupaliště v Ostravě-Porubě, Rekreační 74/236, 708 00 Ostrava-Poruba / tel.: +420 736 755 999 / GPS: 49°49'35.7" N, 18°08'20.6" E

Krytý bazén v Ostravě-Porubě, Generála Sochora 1378, 708 00 Ostrava-Poruba / tel.: +420 736 755 999 / GPS: 49°49'59.5" N, 18°11'00.7" E

Vodní svět SAREZA, Sokolská 44/2590, 702 00 Ostrava-Moravská Ostrava / tel.: +420 736 755 999 / GPS: 49°50'42.4" N, 18°17'22.1" E

Sportovní areál Poruba, Skautská 11/6093, 708 00 Ostrava-Poruba / tel.: +420 736 755 999 / GPS: 49°49'25.9" N, 18°10'41.1" E

Zimní stadion Ostrava-Poruba, Čkalovova 20/6144, 708 00 Ostrava-Poruba / tel.: +420 736 755 999 / GPS: 49°49'50.2" N, 18°10'30.0" E

## Zámecký golf club Kravaře

KRAVAŘE

V zámeckém parku v Kravařích se nachází golfově hřiště. Hřiště je dokonale začleněno mezi vegetaci stoletých stromů, zámecké záhony a četné vodní plochy tvořené jezírky a potůčky. Hřiště vzniklo v roce 1997 jako devítijamkové hřiště. Po modernizaci uskutečněné v posledních letech je již 18jamkovým středně náročným hřištěm.



Zámecký golfový club Kravaře je velmi oblíbený s ohledem na zdejší přátelskou, téměř rodinnou atmosféru. Před turnajem si můžete dát nejen společnou snídani, ale údajně si i poslechnout poezii nebo dobrou hudbu. Každý hráč zde najde vše, co může nabídnout moderní golfově středisko. Nechybí ani ubytování s velkým wellness centrem.

Mlýnská 23a, 747 21 Kravaře / tel.: +420 553 673 202 / www.golfkravare.cz / GPS: 49°55'46.98" N, 17°59'59.78" E

## Park Golf Club Šilheřovice

ŠILHEŘOVICE

Hřiště v Šilheřovicích patří k nejstarším 18jamkovým golfovým hřištím. Nachází se na území anglického parku z 19. století, jehož dominantou je obrovský zámek, který patřil v letech 1844-1945 rodu Rothschildů. V parku je množství stoletých stromů, které na jedné straně vytváří neopakovatelné klima a na druhou stranu vyžadují od hráčů větší dovednosti. Díky nim je toto hřiště považováno za



poměrně technicky náročné. Park nabízí různé možnosti příjemných volnočasových aktivit, k dispozici hráčům je klubový hotel, restaurace a letní zahrádky. Je zde půjčovna vybavení i specializovaná prodejna. Sezóna trvá většinou od dubna do listopadu, ale za příznivého počasí lze hrát i v březnu nebo v prosinci. Golfově hřiště v Šilheřovicích patří k Park Golf Clubu Ostrava.

Dolní 412, 747 15 Šilheřovice / tel.: +420 595 054 144 / www.golf-ostrava.cz / GPS: 49°55'34.59" N, 18°16'28.909" E

## Hlučínské jezero

HLUČÍN

V těsném sousedství města Hlučín se nachází umělá vodní nádrž o rozloze 130 ha. Společně se stávajícími okolními objekty a zařízeními je rozsáhlým sportovním a rekreačním střediskem, atraktivním zejména pro milovníky vodních sportů. Pro plavce jsou kromě samotného jezera k dispozici dva bazény a dětské brouzdaliště. Na jezeře je možné provozovat vodní sporty – vodní lyžování, windsurfing, jachting. Na místě je v provozu půjčovna vodáckého vybavení. Nachází se zde kurty na plážový volejbal, fotbalové hřiště a tenisové kurty. K dispozici je i minigolfově hřiště, ruské kuželky a pingpongové stoly.

Přímo na břehu vodní plochy je umístěn autokempink s místy pro stany a karavany. Pro návštěvníky



je připravena i široká gastronomická nabídka. V sousedství areálu se

nachází Dětský ranč, který se zabývá hippoterapií a věnuje se voltiž-

nímu sportu. Ranč nabízí rekreační projížďky na koních.

Celní 12a, Hlučín / tel.: +420 595 043 677 / www.sra-hlucin.cz / GPS: 49°53'32.6" N, 18°10'39.5" E / www.detskyranc.info

## Stříbrné jezero v Opavě

OPAVA

Přírodní koupaliště „Stříbrné jezero“, známé také pod názvem „Sádrák“, se nachází v severní okrajové městské části Opava-Kateřinky. Vzniklo zatopením sádrovcového lomu. Jezero je dlouhé téměř 600 metrů a jeho maximální šířka činí přibližně 200 metrů. Plocha jezera je 6,6 hektarů, maximální hloubka dosahuje 15 metrů. Svému názvu Stříbrné jezero vděčí lesklým křišťálům sád-



rovce, které pozorný turista i dnes může spatřit na břehu jezera. V současné době jezero slouží nejenom ke koupání a rekreaci, ale i k rybolovu. Nově zde bylo vybudováno disc-golfové hřiště.

K jezeru jezdí městská hromadná doprava. U jezera se nachází hřiště, WC, bufet a parkoviště pro osobní vozidla.

U Dráhy, 747 05 Opava-Kateřinky / tel.: +420 553 756 143 / GPS: 49°57'17.3" N, 17°53'28.8" E

## Sjezdy řeky Moravice

HRADEC NAD MORAVICÍ



K největším atrakcím pro vodáky z české a polské strany Euroregionu Silesia patří sjezdy řeky Moravice. Nádherné údolí řeky Moravice můžete mít prochozené pěšky či projeté na kole, ale pohledy, které se vám nabízejí z lodě nebo kajaku, jsou zcela jiné. Sjezd Moravice patří již řadu let k tradičním akcím v České republice a láká stovky nadšených vodáčtví. Atrakcí tohoto sjezdu jsou četné umělé a přírodní kamenné prahy a skoky z umělých stupňů, které jsou zárukou mnoha emocí a zážitků. Pro účely sjezdu se díky většímu pootevření hráze na nádrži v Kružberku zvyšuje hladina vody. Délka sjezdu je 45 km.

Sjezdy Moravice trvají od dubna do září ve stanovených a předem naplánovaných termínech. Podrobné informace najdete na [www.svcampanula.cz](http://www.svcampanula.cz).

Začátek sjezdu u hráze v Kružberku – GPS: 49°49'24.3" N, 17°39'50.5" E / [www.vkaskady.cz](http://www.vkaskady.cz) / [www.svcampanula.cz](http://www.svcampanula.cz)

## Městské sady a parky Opava

OPAVA

Opava byla odedávna proslulá krásnými parky a sady. První městský park vznikl koncem 18. století na území tehdejších pastvin a cvičiště armády. Prostor byl vysazen stromy a keři a vyzdoben sochařskými díly. V létě se zde konaly různé veselice, radovánky a jiné slavnosti. Populární byly zejména každoroční soutěže

krále střelců u příležitosti svátku sv. Trojice. Dnes je tento park, nacházející se na severozápadním okraji města, nadále nejvýznamnějším parkem v Opavě. Kromě městského parku, zelených prostranství a náměstíček se Opava může pochlubit i jinými krásnými parky. Patří k nim mimo jiné Dvořá-

kovy sady, Janáčkovy sady a Smetanovy sady. Opavské sady a parky rádi navštěvují nejen občané. Je to i dějiště mnoha městských akcí a slavností. Jsou populárním místem pro milovníky běhání, cyklistiky a jízdy na in-line bruslích.

Opavskými sady a parky vede značená naučná stezka.



746 01 Opava / GPS: 49°57'2.4" N, 17°53'17.4" E / GPS: 49°56'6.7" N 17°54'12.76" E





# Cyklistické trasy





CYKLOTURISTIKA JE ROK OD ROKU STÁLE OBLÍBĚNĚJŠÍ VOLNOČASOVOU AKTIVITOU. PROTO MĚSTA, OBCE ČI JEJICH SDRUŽENÍ VYVÍJÍ SNAHY O ROZVOJ ZNAČENÝCH TURISTICKÝCH CYKLOTRAS, KTERÉ ZPŘÍSTUPNŮJÍ PŘÍRODNÍ, KRAJINNÉ A REKREAČNĚ-SPORTOVNÍ ZAJÍMAVOSTI. NA CELÉM ÚZEMÍ EUROREGIONU SILESIA NAJDETE VELKÉ MNOŽSTVÍ CYKLOSTEZEK URČENÝCH JAK ZAČÁTEČNÍKŮM, TAK ZDATNÝM CYKLISTŮM. STÁLE ČASTĚJI SE TAKÉ CYKLOTRASY STAVÍ JAKO SAMOSTATNÁ INFRASTRUKTURA VEDENÁ MIMO FREKVENTOVANÉ SILNICE.

NIŽE NAJDETE NĚKOLIK VYBRANÝCH ZNAČENÝCH CYKLOTRAS Z OBOU STRAN ČESKO-POLSKÉ HRANICE.

## KRZYŻANOWICE

Nejzajímavějším a nejkrásnějším územím obce Krzyżanowice vedou značené cyklotrasy č. R4, 9, 24, 39, 341, 347, 348 a 355 s celkovou délkou téměř 100 km. Vedou dle možností po málo frekventovaných komunikacích, lesy a mezi poli. Jen v nutných případech vedou po silnicích I. třídy (vojvodských nebo státních). Vytvářejí cyklotrasy vedou kolem památek, přírodních zajímavostí a rekreačních objektů s ohledem na dostupnost gastronomických zařízení, železničních zastávek a ubytovacích objektů.

### Trasa č. 9

**Značení:** modrá

**Délka v katastru obce:** 18,7 km (s okruhem po stezce č. 355 cca 30 km)

**Trasa:** Bienkowice – stezka Hroza – Tworków – Krzyżanowice – polder Buków – Roszków – Zabelków Nowy Dwór – parkoviště u silničního mostu Zabelków – Olza

Trasa č. 9 je pouze malým úsekem Oderské trasy, dlouhé 1094 km, která má svůj začátek v polské Ratiboři a vede malebnou krajinou obce Krzyżanowice. Trasa nabízí řadu zajímavostí. Například v Bienkowicích můžeme navštívit funkční historickou kovárnu (viz str. 32) a historický farní kostel z počátku 18. století. Následně dojedeme ke stezce s názvem „Hroza“. Jedná se o pradávnou



hráz porostlou stromy, která je přizpůsobena jízdě na kole a dovede nás do Tworkowa. Ve Tworkowě můžeme navštívit zříceninu mohutného hradu (viz str. 9) a barokní farní kostel Svatých apoštolů Petra a Pavla, kde je mj. sbírka sarkofágů z 16. století. (viz str. 21). V Krzyżanowicích doporučujeme sjet do centra obce a prohlédnout si Zámek Lichnowských s okolním parkem, který je pamětníkem návštěvy skladatelů – Franze Liszta a Ludwiga van Beethovena (viz str. 5), a také nahlédnout do historického novobarokního farního kostela z roku 1793. Další zajímavostí na trase je polder Buków – přírodní zajímavé zátopové území. V obci Zabelków doporučujeme odbočit na trasu č. 355, která vede novou silnicí územím přírodního parku „Hraniční meandr Odry“ („Graniczny Meander Odry“, viz str. 45). Cestou si nechte ujít prohlídku hradu v Chatupkách, který se nachází v bezprostřední blízkosti hranice (viz str. 7). V Zabelkowě se trasa č. 9 napojuje na mezinárodní trasy R4 a 24, které vedou mj. územím obce Gorzyce.

## LYSKI

Síť cyklotras v obci Lyski byla zprovozněna v roce 2008. Trasy byly navrženy a postaveny v rámci projektu „Po Lyskach na dwóch kółkach“ (Po Lyskách na dvou kolech), který financovala obec Lyski s finanční podporou z Fondu mikroprojektů Euroregionu Silesia.

### Trasa č. 330

**Značení:** zelená

**Délka v katastru obce:** cca 27,5 km (doba absolvování trasy cca 3 hod. 15 min)

**Trasa:** Rudy – Zwonowice – Sumina – Lyski – Podlesie – okraj Czernice – Pstrażna – Les Zyczyński – Adamowice – Piła

Trasa začíná v centru vesnice Rudy, kde si nechte ujít návštěvu původní cisterciáckého kláštera se zámekem a bazilikou (viz str. 5). Z Rud pokračujeme na Zwonowice, kde na návrší Winna Góra stojí lovecký zámek. Pak trasa vede směrem k silnici ze Zwonowic do Suminy a vesnice Górk Śląskie. Po krátké době dojedeme k malebnému chovnému rybníku uprostřed lesů. Je to jedno z nejpůvabnějších míst na trase. Projždíme Suminu a pokračujeme směrem



na Lyski. V této obci se nachází Domov sociální péče sv. Josefa (viz str. 20) a farní kostel sv. Markéty, který stojí za zhlédnutí (viz str. 20). Následně pokračujeme ke starému hřbitovu s hrobní kaplí rodiny Poledníků (viz str. 23). Když vyjedeme z Lysek, dorazíme na hráz velkého rybníka

Żelazowiec. Je to další atraktivní vyhlídka. Po krátké době dojedeme ke skupině domů Podleisie a následně do Czernice. Další vesnicí na trase je Pstrężna. Zde doporučujeme odbočit z trasy a prohlédnout si architektonicky zajímavý farní kostel sv. Mikuláše (viz str. 23). Dále trasa vede

do vesnice Łańce a následně do vesnice Żytana. Při výjezdu ze Żytne křížme cyklotrasu Lyski–Raszcyce–Nędza. Následně dojedeme do Adamowic. Odtud je to už jen kousek k poslední zastávce na zelené trase č. 330 – rekreačním středisku Szymocice v kolonii Piła.

### KORNOWAC

**Obcí Kornowac vede síť značených cyklotras, které jsou často napojené na sousední obce a města. Příkladem takové trasy je poměrně krátká stezka č. 317, která vede z městské části polské Ratiboře – Brzezio do Pszowa. Tato trasa naskýtá daleké, panoramatické výhledy, ale s ohledem na četná převýšení je poměrně fyzicky náročná.**

#### Trasa č. 317

**Značení:** modrá

**Délka:** cca 16 km

**Trasa:** Brzezio nad Odrą (Dębicz) – Kobyla – Łańce – Kornowac – Kolonia Kornowacka – Krzyżkowice – Pszowskie Doły – Pszów

Trasa začíná na okraji lesa Obora v polské Ratiboři. Odtud jedeme směrem k vesnici Kobyla. V centru vesnice můjme budovu staré školy z roku 1875, za níž začíná dlouhá a únavná stoupaní, a tak je vhodné si na chvíli odpočinout v místním kostelku. Ze silnice na Kornowac je krásný panoramatický výhled, mj. na haldu Szarlota v Rydułowicach. W Kornowacu stojí za povšimnutí červená budova staré školy z roku 1902, ve které dnes sídlí obecní úřad. Za krátký okamžik můjme místní základní školu Gimnazjum im. Jana Pawła II. Další úsek trasy, který naskýtá půvabné výhledy, je nejpoutavější. Krátce potom dojedeme k domům Kolonie Kornowacke. Pak dorazíme do Krzyżkowic. Odtud je to již kousek do vesnice Pszowskie Doły, která se nachází v údolí,



na což poukazuje i její název („Doły“). Odtud pak dojedeme do centra Pszowa, kde si nenechte ujít

půvabnou baziliku Panny Marie a Pszowskou Kalvárii (viz str. 19).

### GORZYCE, LUBOMIA, WODZISŁAW ŚLĄSKI

#### Trasa č. 316

**Značení:** žlutá

**Délka:** 52 km

**Trasa:** Olza – Odra – Bluszczów – Buków – Lubomia – Zawada – Syrynka – Czyżowice – Gorzyce – Uchylsko – Gorzycki – Turza Śląska – Turzyczka – Wodzisław Śląski

Trasa č. 316 začíná u mezinárodní trasy č. 24 ve vesnici Olza. Odtud vede obecními částmi Odra a Bluszczów do Bukowa, kde v centru vesnice stojí původní dřevěná kaple z roku 1770 (viz str. 24). Z Bukowa mezi rybníky – krajinným přírodovědným územím s názvem Zespół Przyrodniczo-Krajobrazowy Wielikąt (viz str. 46) dojedeme do obce Lubomia. Z Lubomi jedeme směrem na Syrynka a po ní cestou dojedeme k hradě Holasice z 8.-9. století, zřejmě nejstaršímu objektu na území Euroregionu Silesia vybudovanému člověkem. Odtud míříme směrem na Czyżowice a cestou můžeme obdivovat nejatraktivnější úsek trasy – tzv. Czyżowické Švýcarsko, hezký krajinný lesní komplex. Následně přes Osiny dojíždíme do Gorzyc, kde si můžeme odpočinout při prohlídce zámeckého areálu s parkem (viz str. 6) nebo při návštěvě aquaparku „Nautica“ (viz str. 54). Z Gorzyc přes Uchylsko, Gorzycki a Kolonii



Fryderyk (s výjimečnou venkovskou zástavbou tradičních domů – „famíloků“) dojedeme do vesnice Turza Śląska. Zde si nenechte ujít návštěvu Chrámu Matky Boží Fatimské (viz str. 19). Ná-

sledně pokračujeme přes část Turzyczka směrem na Wodzisław Śląski, kde trasa končí u stadionu místního klubu MKS Odra Wodzisław.

## CYKLOTRASA RATIBOŘ / RACIBÓRZ – OPAVA

Celková délka trasy činí cca 32,5 km, z toho na území České republiky 14 km (trasa č. 552) a na území Polska 18,5 km (trasa č. 6). Z polské Ratiboře jedeme po červené značce směrem na Wojnowice, kde se nachází zámek z 19. století s parkem (viz str. 6) a pozdně barokní kostel Povýšení svatého kříže. Z Wojnowic míříme do Bojanowa, kde jedeme kolem historické dřevěné sýpky z 18. století. Následně pokračujeme do Krzanowic, kde stojí za zhlédnutí mohutný novobarokní farní kostel sv. Václava (viz str. 22). Zde můžeme obdivovat i mariánský sloup ze 17. století stojící na malém náměstí. V Krzanowicích překračujeme státní hranici a pokračujeme na Strahovice. Další vesničky na trase jsou Kobeřice. Zde je pozoruhodný novogotický farní kostel z druhé poloviny 19. století. Chrám je zajímavý dvěma zvony z 15. století. Z Kobeřic již přes Svobodu a Chlebičov dojedeme do Opavy. Další variantou posledního úseku trasy je jízda z Kobeřic směrem na Hněvošice a Oldřšov. V Hněvošicích stojí za to navštívit nedávno postavený kostel Krista dobrého Pastýře. V této obci se nachází i historický dřevěný kostelík sv. Petra a Pavla (viz str. 27). Obě trasy vedou městskou částí Opavy – Kateřinky, kde se nachází historická kaple sv. Kříže, zvaná Švédská, z roku 1394.



## CYKLOTRASY OPAVICE

Cyklotrasy „Opavice“ jsou čtyři cyklotrasy na česko-polské hranici. Všechny trasy jsou dobře značené. Byly zpracovány i speciální brožury s přesným popisem a mapkami. Trasy vedou územím od Kružberku na jihu po Głogówek na severu. Celková délka značených tras činí cca 220 km. Cyklotrasy Opavice tvoří trasy č. 34, 55, 503 a 6116.

### Trasa č. 34 (PL) / 55 (CZ)

**Značení:** modrá/červená

**Délka:** cca 28 km

**Trasa:** Vávrovce (CZ) – Wiechowice (PL) – Wysoka (PL) – Branice (PL) – Úvalno (CZ) – Cvilín (CZ) – Krnova (CZ)

Jednou z možností poznávání regionu může být cyklotrasa, která vede po několika značených stezkách. Trasa č. 34 začíná na česko-polské hranici v Opavě – Vávrovicích. Po překročení hranice jedeme do Wiechowic v obci Branice. Zde je pozoruhodný farní kostel Svaté Trojice zmíněný již v roce 1473. Následně dojedeme do vesnice Wysoka, kde stojí za zhlédnutí barokní zámek z 18. století s parkem a také kostel Nejsvětějšího Srdce Ježíše Páně z roku 1922. Další vesničky na trase jsou Branice. Zde je pozoruhodný novogotický farní kostel Nanebevzetí Panny Marie a socha sv. Jana Nepomuckého z roku 1801, léčebný komplex Samostatné vojvodské nemocnice pro nervové a psychicky nemocné kněze biskupa Josefa Nathana (Samodzielny Wojewódzki Szpital dla Nerwowo i Psychicznie Chorych im. Ks. Bp. Józefa Nathana), jehož srdcem je kostel postavený podle vzoru starověkých křesťanských bazilik. V Branicích lze sjet z trasy č. 34 a zamířit na trasu č. 55 směrem k hranici s Českou republikou,



kteou překračujeme v Úvalně. Pak pokračujeme po červené značce směrem na Jeseník. V Úvalně doporučujeme zastávku u rozhledny Hanse Kudliča. A cestou z Úvalna do Krnova stojí za to sjet ke Cvilínskému kopci. Na tomto historickém místě stojí další rozhledna. Ze Cvilína sjíždíme do Krnova, kde nás množství zajímavostí a památek láká k delší zastávce. Z Krnova můžeme pokračo-

vat dál trasou č. 55 až do Jeseníku, můžeme také z této trasy ve Městě Albrechtice odbočit na trasu č. 6116 směrem na Osoblahu nebo ještě dříve – v místě, kde se trasa č. 55 spojuje s trasou č. 34 – se vrátit na trasu č. 34 směrem na Głogówek. Další variantou je trasa č. 503, která vede z Krnova k vodní nádrži Kružberk.

Území Hlučínka je protkáno hustou sítí cyklotras, které vedou místní malebnou krajinou. Řada z těchto tras vede speciálně vytyčenými a postavenými cyklostezkami. Přes Moravskou bránu vede trasa č. 4 (EV4) evropské sítě EuroVelo, na níž navazují i některé delší trasy kolem Hlučína. Cyklotrasy jsou dobře značené, vedou převážně méně frekventovanými a asfaltovými komunikacemi a lesními a polními cestami. K dispozici návštěvníkům jsou i odpočinková místa a také informační tabule s mapami.

K nejzajímavějším cyklotrasám Hlučínka patří:

### Cyklotrasa č. 5 – Jantarová stezka

Celková délka trasy činí 332,50 km. Trasa vede od hraničního přechodu Hať–Tworków přes Ostravu, Přerov, Olomouc, Prostějov, Blansko a dál až do Hevlína. Na Hlučínku stezka začíná v Hatí, kde za návštěvu stojí farní kostel sv. Matouše. Následně dojedeme do Darkoviček, projíždíme

kolem areálu čs. opevnění (viz str. 33). Hlučín – hlavní město regionu – je velmi půvabné městečko s náměstím a historickým zámekem (viz str. 14). Z Hlučína podél řeky Opavy dojedeme do Ostravy. Délka úseku Hať – Ostrava činí 18 km.



### Cyklotrasa č. 55A – Pražská cesta

Celková délka trasy z Kravař k polské hranici v Šilheřovicích činí 29 km. Trasa má svůj začátek u zámku v Kravařích (viz str. 13). Následně vede přes Štěpánkovice a Albertovec do Bolatíc. V Bolaticích nabízíme návštěvu skanzenu lidových tradic (viz str. 35) a farního kostela sv. Stanislava, polského patrona, jemuž byl kostel zasvěcen na památku polského krále Jana III. So-

bieského, který vesnicí projížděl. Další obcí na trase jsou Bohuslavice, kde je pozoruhodný farní kostel Nejsvětější Trojice z poloviny 18. století. Následně jedeme do Vřesiny a pak směrem na Hať a Šilheřovice. V Šilheřovicích se nachází zámek (viz str. 13) s velkým parkem a golfovým hřištěm (viz str. 59).

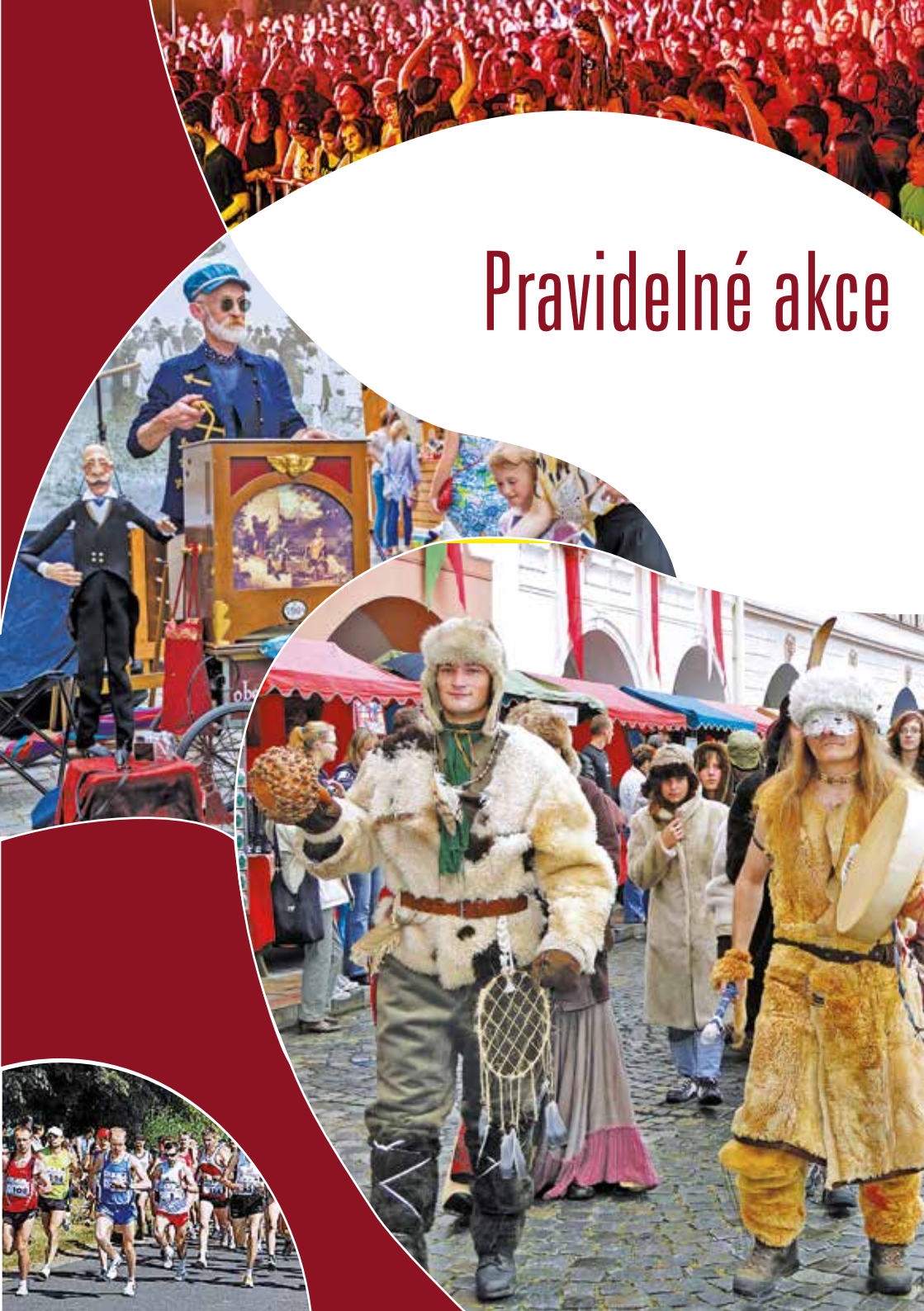
## SLEZSKÁ MAGISTRÁLA

Celková délka cyklotrasy č. 55 zvané „Slezská magistrála“ činí 140 km. Trasa vede z Jeseníku přes Město Albrechtice, Krnov, Úvalno a Opavu do Kravař.

Zvláštní pozornost si zaslouží úsek dlouhý 35 km mezi Krnovem a Kravařemi. Tato část trasy vede především po nově postavených cyklostezkách vytyčených mimo hlavní silnice. V Krnově, na začátku trasy, stojí za zhlédnutí historické centrum s radnicí a kousek za městem poutní kostel a rozhledna na Cvilinském kopci. Další rozhledna se nachází v Úvalně. Po příjezdu do Holasovic stojí za to navštívit Muzeum Slezský venkov. Dále trasa vede ulicemi Opavy, kde je spousta památek a turistických zajímavostí. Patří k nim mj. radnice s věží „Hláška“ (viz str. 15), kostel sv. Vojtěcha (viz str. 26) nebo městské parky a sady (viz str. 60). Z Opavy jedeme nejdříve do Malých Hoštic, následně do Velkých Hoštic, kde si nenechte ujít historický zámek (viz str. 14). Z Hoštic jedeme do dalšího městečka na trase – Kravaře. V Kravařích se nachází zámek (viz str. 13), kolem kterého je zřízené golfové hřiště (viz str. 59) a rekreačně-sportovní komplex s aquaparkem (viz str. 57).



# Pravidelné akce







## PŘEHLED VYBRANÝCH PRAVIDELNÝCH AKCÍ NA ÚZEMÍ POLSKÉ ČÁSTI EUROREGIONU SILESIA

## LEDEN

Pszów

**Běh o pohár starosty města Pszów •  
(Bieg o Puchar Burmistrza Miasta Pszów)**

Akce se koná na hřišti klubu LKS „Naprzód 37” Krzyżowice v Pszówě. Běh je pořádán vždy třetí lednovou nedělí již od roku 2009. Začíná dopoledne a slavnostní předání pohárů a cen pak probíhá kolem 13:30 hodin. Akce je určená osobám různých věkových kategorií, od nejmladších po nejstarší. Akci pořádá město Pszów.  
[www.pszow.pl](http://www.pszow.pl)

## LEDEN

RATIBOŘ / RACIBÓRZ

**Regionální setkání pěveckých spolků •  
(Regionalne Spotkanie Wspólnot Śpiewaczych)**

Regionální setkání pěveckých spolků je koncert koled a pastorálek, který se pořádá již několik desítek let a koná se v kostele Nejsvětějšího Srdce Ježíšova v Ratiboři. Koncertu se účastní téměř dvě desítky souborů nejen z ratibořského okresu, včetně pěveckých sborů, vokálních souborů a sólistů. Pořadatelem je Kulturní dům mládeže a farnost Nejsvětějšího Srdce Ježíšova v Ratiboři.  
[www.mdk-raciborz.pl](http://www.mdk-raciborz.pl)

TURISTICKÁ PŘÍRUČKA

## BŘEZEN

KRZANOWICE

**Meziškolní soutěž lašského nářečí v Krzanovicích •  
(Międzyszkolny Konkurs Gwary Laskiej w Krzanowicach)**

V soutěži lašského nářečí soupeří týmy žáků z polských a českých škol, kteří prezentují krátké scénky s dialogy v lašském nářečí, kterým mluví občané slezsko-moravského pomezí. Mladí herci vystupují v místních lidových krojích. Pořadatelem soutěže je Integrovaná škola v Krzanovicích (Zespół Szkół w Krzanowicach).  
[www.krzanowice.pl](http://www.krzanowice.pl)

## BŘEZEN/DUBEN

KORNOWAC

**Přehlídka jídel a velikonoční jarmark •  
(Pokaz potraw i kiermasz wielkanocny)**

Přehlídka jídel a jarmark velikonočních ozdob se koná v sále Obecního kulturního střediska v části Kobyla. Během akce návštěvníci mohou ochutnat velikonoční jídla připravená členkami místního Spolku hospodyněk a pořídit ozdoby a rukodělné výrobky vyrobené zaměstnanci Obecního kulturního střediska a mládeží z okolních škol. Akce se koná vždy dva týdny před Velikonocemi.  
[www.gok.kornowac.pl](http://www.gok.kornowac.pl)

VÍKEND V EUROREGIONU SILESIA

**BŘEZEN/DUBEN**

VELKÉ PETROVICE / PIETROWICE WIELKIE

**Velikonoční koňské procesí ve Velkých Petrovicích •**  
(Wielkanocna procesja konna w Pietrowicach Wielkich)



Velikonoční koňské procesí se koná na Velikonoční pondělí. Koňské procesí, pořádané již několik století, vede poľními cestami k dřevěnému kostelíku sv. Kříže (viz str 24.), kde se koná prosebná bohoslužba za dobrou úrodu. Následně se po bohoslužbě, kolem třetí hodiny odpoledne, konají ve Velkých Petrovicích zajímavé dostihy koní. Další část slavností se pak koná v areálu sportovního střediska LKS.

[www.pietrowicewielkie.pl](http://www.pietrowicewielkie.pl)

**KVĚTEN**

WODZISŁAW ŚLĄSKI

**Historicko-vojenský piknik •**  
(Piknik historyczno-militarny)



Akce se koná ve Wodzisławi Śląském vždy 3. května a má charakter rodinného pikniku. Během slavností můžete obdivovat nejen vojenská vozidla a vojáky rekonstrukčních skupin, ale i vladislavskou Šteleckou jednotku 2023. V nabídce jsou jízdy prezentovanými vozidly a ochutnávka hrachové polévky z poľní kuchyně. Hlavním pořadatelem je město Wodzisław Śląski s podporou sdružení GRH Powstańców Śląski.

[www.wodzislaw-slaski.pl](http://www.wodzislaw-slaski.pl)

**KVĚTEN**

KRZYŻANOWICE

**Jarmark na hranici •**  
(Jarmark na granicy)



Jarmark na hranici je tradiční akce, která se koná pravidelně od roku 2008 na bývalém hraničním přechodu Chalupki-Bohumín. Svě „poklady“ sem vozí nejen sběratelé z celé České republiky a Polska, ale i občané, kteří se chtějí zbavit hodnotných věcí, které již nepotřebují, např. porcelán, elektrospotřebiče nebo nábytek. Během jarmarku může každý něco prodat. Jarmark na hranici se koná dvakrát ročně – první je druhou květnovou nedělí a druhá akce pak v polovině září. Pořadatelem je obec Krzyżanowice.

[www.krzyzanowice.pl](http://www.krzyzanowice.pl)

**KVĚTEN**

VELKÉ PETROVICE / PIETROWICE WIELKIE

**Eko-výstava ve Velkých Petrovicích •**  
(Eko-Wystawa w Pietrowicach Wielkich)



Eko-výstava „Stavebnictví. Zahrada. Vytápěcí systémy. Interiéry,“ se stala cílenou akcí a natrvalo se zapala v hospodářském dění regionu. Je místem uzavírání mnoha obchodů a smluvních vztahů a také prezentací nových výrobků nebo služeb. Eko-výstava se koná druhý květnový víkend a je spojená s rodinným piknikem. Pořádá se ve Společensko-kulturním centru ve Velkých Petrovicích. Pořadatelem je obec Velké Petrovice.

[www.pietrowicewielkie.pl](http://www.pietrowicewielkie.pl)

## KVĚTEN

BABORÓW

## Běh Edwarda Gorcezyńského v Baborowě • (Bieg Baborowa im. Edwarda Gorcezyńskiego)



Běh Baborowa láká každým rokem příznivce běhu z celého Polska, včetně mistrů v této sportovní disciplíně. Běhu se mohou zúčastnit děti, mládež a dospělí, pro které je určen hlavní běh na vzdálenost 10 km. Mezi běhy se koná „Pochod pro zdraví“ s holemi nordic walking. Akce probíhá na městském stadionu v Baborowě. Hlavním pořadatelem je Obecní kulturní středisko v Baborowě.

[www.gok.baborow.pl](http://www.gok.baborow.pl)

## KVĚTEN

MSZANA

## Moto Country v Mszaně • (Moto Country w Mszanie)



Moto Country v Mszaně je sraz motokářů ve stylu Divokého západu spojený s rodinnými slavnostmi. Akce se účastní nejen občané obce Mszana, ale také partneři z českých obcí. Akce začíná slavnostním průvodem motocyklů projíždějících ulicemi obce Mszana, hlavním místem setkání je venkovní prostranství u Obecního kulturního a rekreačního střediska. Hlavním pořadatelem je Obecní kulturní a rekreační středisko v Mszaně.

[www.gokir-mszana.pl](http://www.gokir-mszana.pl)

TURISTICKÁ PŘÍRUČKA

## KVĚTEN

HLUBČICE / GŁUBCZYCE

## Hornoslezské slavnosti • (Festyn Górnośląski)



Hornoslezské slavnosti je akce s více než dvacetiletou tradicí, která se koná střídavě v Hlubčicích a v Krnově. Akce má charakter rodinných radovánek, kdy se na venkovním pódiu na stadionu v Hlubčicích nebo na náměstí v Krnově konají koncerty a vystoupení účinkujících z Polska a České republiky. Nedílnou součástí Hornoslezských slavností jsou i tradiční setkání zastupitelů obou měst. Pořadatelem akce je střídavě město Hlubčice nebo město Krnov.

[www.mokglubczyce.com.pl](http://www.mokglubczyce.com.pl)

## KVĚTEN

KUŹNIA RACIBORSKA

## Mezinárodní výstava čistokrevných psů • (Międzynarodowa Wystawa Psów Rasowych)



Mezinárodní výstava čistokrevných psů je opravdovým zážitkem pro milovníky čtyřnohých mazlíčků. Akce je určená všem obyvatelům a návštěvníkům. Během výstavy svá zvířata prezentují chovatelé a držitelé čistokrevných psů. Výstava se koná každým rokem v květnu na městském stadionu v obci Kuźnia Raciborska a má charakter celodenního pikniku. Pořadatelem je Svaz chovatelů čistokrevných psů (Związek Hodowców Psów Rasowych).

[www.zhpr.pl](http://www.zhpr.pl)

VÍKEND V EUROREGIONU SILESIA

KVĚTEN

LYSKI

**Cyklistický výlet „Po trasách obce Lyski“ •  
(Rajd rowerowy „Szlakami Gminy Lyski“)**



Cyklistická akce „Po trasách obce Lyski“ („Szlakami Gminy Lyski“) se koná dvakrát v roce – na jaře v květnu a na podzim. Akce je určená všem občanům obce Lyski, ale nejen jim – je zde pro všechny nadšence cyklistiky. Každým rokem trasa vede jinými úseky krásné krajiny obce a okolí. Pořadatelem akce je obec Lyski.

[www.lyski.pl](http://www.lyski.pl)

KVĚTEN

LUBOMIA

**Inscenace bitvy u Olše •  
(Inscenizacja Bitwy pod Olzą)**



Akce má charakter povstalecké slavnosti a navazuje na historické události z období slezských povstání. Rekonstrukce je připomínkou hrdinských povstalců, kteří padli, aby vrátili Slezsko Polsku. Akce se koná na různých místech – zpravidla v Lubomi u železniční tratě poblíž již neexistující železniční zastávky nebo v Bukowě. Hlavním pořadatelem je Obecní kulturní středisko v Lubomi.

[www.gok.lubomia.pl](http://www.gok.lubomia.pl)

ČERVEN

KRZYZANOWICE

**Mezinárodní festival dechových orchestrů  
v Tworkowě •  
(Międzynarodowy Festiwal Orkiestr Dętych  
w Tworkowie)**



Festival má soutěžní charakter. Účastní se jej přihlášené dechové orchestry z Polska a České republiky. V dopoledních hodinách probíhá soutěž a odpoledne pak následuje slavnost, kdy se prezentují dechové orchestry účastníků se festivalu. Pořadatelem je Obec Krzyżanowice a Obecní školské, kulturní, sportovní a turistické středisko se sídlem v Tworkowě.

[www.krzyzanowice.pl](http://www.krzyzanowice.pl)

ČERVEN

KIETRZ

**Půlmaratón Kietrz-Rohov •  
(Półmaraton Kietrz-Rohov)**



Běžecká akce, která se koná pravidelně od roku 2007. Tradičně probíhá druhou červnovou sobotu. Trasa půlmaratónu vede malebným a atraktivním příhraničním územím České a Polské republiky. Akce je veřejná a má mezinárodní charakter. Platí se startovné a počet účastníků je omezen. Pořadatelé: obec Kietrz a obec Rohov.

[www.kietrz.pl](http://www.kietrz.pl) / [www.rohov.cz](http://www.rohov.cz)

ČERVEN

RATIBOŘ (RACIBÓRZ) / KUŹNIA RACIBORSKA

**Pływadło**



„Pływadło” je pravidelná akce rekreačně-sportovního charakteru, během které účastníci na vlastnoručně vyrobených plavidlech a také na standardních kajacích sjíždějí úsek Odry na trase Ratiboř – Kędzierzyn-Koźle. V cíli je pro účastníky připravena řada doprovodných akcí a ceny pro nejlepší plavidla.

Pořadatelé: město Ratiboř, Ratibořský okres, Kędzierzyńsko-Kozielský okres, město Kędzierzyn-Koźle a Sportovní a rekreační středisko.

[www.raciborz.pl](http://www.raciborz.pl)

ČERVEN

RATIBOŘ / RACIBÓRZ

**Mezinárodní umělecké setkání „Slezsko – země mnoha kultur” •**

(Międzynarodowe Spotkanie Artystyczne „Śląsk – kraina wielu kultur”)



Hlavní myšlenkou festivalu je prezentace kulturní mozaiky Slezska prostřednictvím vystoupení uměleckých souborů z celého světa. Účinkujícími jsou folklorní, taneční soubory, dechové orchestry, pěvecké sbory a řada dalších účastníků z okolí a také ze vzdálených míst. Kromě toho se konají dílny, výstavy, přednášky, průvody, ukázky lidových krojů apod. Pořadatelem akce je Kulturní sdružení Ratibořska „Źródło”.

[www.raciborz.pl](http://www.raciborz.pl) / [www.skrz.pl](http://www.skrz.pl)

TURISTICKÁ PŘÍRUČKA

ČERVEN

RUDNIK

**Celostátní inlinový běh •**  
(Ogólnopolski Bieg na Łyzworolkach)



Běh se koná ve všech věkových kategoriích na trase Modzurów–Strzybniczek–Pawłów. Platí se startovné. Každý účastník běhu dostává tričko a občerstvení formou nápoje a teplého jídla. Vítězům jsou udělovány drobné věcné ceny, sošky, medaile a diplomy. Pořadatelem běhu je obec Rudnik a žákovský sportovní klub UKS Zryw Rudnik.

[www.gmina-rudnik.pl](http://www.gmina-rudnik.pl)

ČERVEN

GORZYCE

**Rock & Reggae Summer Party v Olze •**  
(Rock & Reggae Summer Party w Olzie )



Každoroční akce, která se koná v červnový večer v kempu Europa Olza v Olze (viz str 51). Koncertu se účastní rockové a reggae kapely. Platí se vstupné. Akce se těší velkému zájmu, zejména mezi mládeží. Hlavním pořadatelem je Venkovský kulturní dům v Olze.

[www.gorzycy.pl](http://www.gorzycy.pl) / [www.wdokolza.org](http://www.wdokolza.org)

VÍKEND V EUROREGIONU SILESIA

**ČERVENEC**

KRZYŻANOWICE

**Mezinárodní a okresní soutěž koňských stříkaček v Bieńkowicích •**

**(Międzynarodowe i Powiatowe Zawody Sikawek Konnych w Bieńkowicach)**



Akce má charakter radovánek spojených se závody historických koňských stříkaček. Začíná v dopoledních hodinách průvodem všech účastníků se družstev od hasičské zbrojnice SDH Bieńkowice k místnímu hřišti. Soutěže se účastní družstva z Polska a České republiky s koňskými stříkačkami. Pořadatelem je obec Krzyżanowice a Sbor dobrovolných hasičů Bieńkowice. Soutěž se koná od roku 2006.

[www.krzyzanowice.pl](http://www.krzyzanowice.pl)

**ČERVENEC**

WODZISŁAW ŚLĄSKI

**Festival Reggae •**

**(Reggae Festival)**



Festival Reggae je pravidelnou akcí, která se koná ve Wodzisławském městském parku v centru města. Tento festival je největším bezplatným festivalem reggae v Polsku. Každým rokem láká několik tisíc fanoušků tohoto hudebního žánru, kteří mají k dispozici prostor ke stanování se sociálním zázemím a restaurací. Pořadatelem je město Wodzisław Śląski a Umělecká agentura „Total“ společně s kapelou „Tabu“, která hraje reggae hudbu.

[www.nmzn.pl](http://www.nmzn.pl)

**ČERVENEC/SRPEN**

RATIBOŘ / RACIBÓRZ

**Ratibořský středověký festival •**

**(Raciborski Festiwal Średniowieczny)**



Cílem akce je ukázat obyvatelům tohoto regionu, zejména dětem a mládeži, středověké dějiny Evropy. V rámci akce se konají ukázky středověkých soubojů, turnaje a rekonstrukce bitev, koncerty dobové hudby a řemeslné dílny. Akci pořádá sdružení „Drengowie znad Górnej Odry“ s finanční podporou města Ratiboř a Ratibořského okresu.

[www.drengowie.pl](http://www.drengowie.pl)



**ČERVENEC/SRPEN**

RYDUŁTOWY

**Rodinný běh zamilovaných •**

**(Rodzinny Bieg Zakochanych)**



Rodinný běh zamilovaných se koná v areálu Rydułtowska Fikotownia RAFA (viz str 52 ) v období prázdnin. V rámci akce probíhá pouliční běh zamilovaných párů (manželské páry, sourozenci, děti s rodiči, snoubenci apod.) a slavnost rodinného charakteru. Akce je určená občanům Rydułtowů a okolí, bez ohledu na věk. Pořadatelem je město Rydułtowy.

[www.rydułtowy.pl](http://www.rydułtowy.pl)

SRPEN

LYSKI

**Festival „Magie Rocka“ •  
(Festiwal „Magia Rocka“)**



Magie Rocka je největší rockový festival v regionu, který se koná pravidelně poslední srpnový pátek v Lyskách na ul. Dworcowa u obecního úřadu. Akce je určená milovníkům rockové hudby, a to jak rockových balad, tak i poněkud silnějších tónů. Pořadatelem je umělecká agentura Rock Art a spolupořadatelem obec Lyski.

[www.magiarocka.pl](http://www.magiarocka.pl) / [www.lyski.pl](http://www.lyski.pl)

SRPEN

RATIBOŘ / RACIBÓRZ

**Memoriál kpt. A. Kaczyny a druha  
A. Malinowského •  
(Memoriał im. kpt. A. Kaczyny i dh.  
A. Malinowskiego)**



Memoriál je věnovaný památce hasičů, kteří zahynuli v srpnu 1992 během lesního požáru u obce Kuźnia Raciborska. Během akce se koná řada uměleckých, společenských a sportovních aktivit. Vyvrcholením Memoriału je koncert hvězd polské populární hudby a často i se zahraničními účinkujícími. Pořadatelé jsou odborový svaz NSZZ „Solidarność“ Okresního ředitelství hasičského záchranného sboru v Ratiboři, město Ratibóř, sportovní klub MKZ „Unia“ Ratibóř, Ratibořský okres, Polská televize a.s. Katowice.

[www.memorial.com.pl](http://www.memorial.com.pl)

TURISTICKÁ PŘÍRUČKA

SRPEN

KUŹNIA RACIBORSKA

**Festival svatebních kapel •  
(Festiwal Kapel Weselnych)**



Cílem festivalu je prezentace nejzajímavějších a neoriginálnějších kapel, které hrají svatební a posvícenskou hudbu. Akce má veřejný charakter, a proto sem může každý zájemce přijít a poslouchat hrající kapely. Festival se koná vždy o posledním srpnovém víkendu. Pořadatelem je Městské kulturní, sportovní a rekreační středisko obce Kuźnia Raciborska.

[www.kuzniakultury.pl](http://www.kuzniakultury.pl)

SRPEN/ZÁŘÍ

WODZISŁAW ŚLĄSKI

**Moto Show**



Během Moto Show ve Wodzisławiu Śląském můžete zhlédnout historická, závodní, dálkově ovládaná vozidla, motokáry, trucky, karavany a motocykly. Zájemci mohou využít simulátory a seznámit se s prací dopravních záchrannářů. Moto Show se koná od roku 2010 každé dva roky. Vstup zdarma. Pořadatelé jsou město Wodzisław Śląski, Okresní ředitelství policie, Okresní ředitelství hasičského záchranného sboru, Polský motoristický svaz a Slezský automobilový klub.

[www.wodzislaw-slaski.pl](http://www.wodzislaw-slaski.pl) / [www.auto-slaski.katowice.pl](http://www.auto-slaski.katowice.pl)

VÍKEND V EUROREGIONU SILESIA

SRPEN/ZÁŘÍ

Pszów

**Motorkářský sraz v Pszowě •**  
(Zlot Motocyklowy w Pszowie)



Akce se koná v srpnu nebo v září na Stadionu TS Górnik Pszów na ul. Traugutta nebo na tzv. Staré střelnici LOK v areálu původního dolu ANNA. Je určená občanům Pszowa a také okolních obcí a příznivcům motocyklů. Během akce se konají koncerty, průvod motokářů a piknik. Pořadatelem je Grupa Motocyklowa Hanysy.  
[www.hanysypszow.pl](http://www.hanysypszow.pl)

ZÁŘÍ

BRANICE

**Historický piknik ve Włodzieni •**  
(Piknik historyczny we Włodzieniu)



Historický piknik je dvoudenní akcí, během které se konají mj. představení historických skupin z doby středověku a také ukázky z období 2. světové války. Akce je veřejná, je určená všem zájemcům, zejména zájemcům o historii. Hlavním pořadatelem akce je Sdružení historických rekonstrukcí (Stowarzyszenie Rekonstrukcji Historycznej) „SILESIA”.  
[www.wlodzienin.srh-silesia.pl](http://www.wlodzienin.srh-silesia.pl)

ZÁŘÍ

MARKLOWICE

**Závody o "Pohár Slezska" v běhu na kolečkových lyžích •**  
(Zawody o "Puchar Śląska" w Biegach na Nartorolkach)



Závody o "Pohár Slezska" v běhu na kolečkových lyžích jsou zároveň celostátním setkáním žákovských sportovních klubů, které se věnují této disciplíně. Celostátní sportovní akce je veřejně přístupná. Běh začíná v areálu firmy Barosz-Gwimiet a koná se na dvou vzdálenostech: 8 a 12 km. Pořadatelé jsou mj. obec Marklowice, Slezsko-beskydský lyžařský svaz a Žákovský meziškolní sportovní klub Marklowice.  
[www.umks.marklowice.pl](http://www.umks.marklowice.pl)

ŘÍJEN

RATIBOŘ / RACIBÓRZ

**Cestovatelský festival „Wiatraki” •**  
(Festiwal Podróżniczy „Wiatraki”)



Festival se koná v Ratiboři vždy poslední říjnový víkend. V rámci akce se konají besedy s významnými cestovateli, průzkumníky a novináři, cestovatelské workshopy, slideshows a prezentace cestovatelských a reportážních filmů. Akci doprovází vystoupení pozvaných souborů a hudebních kapel z celé republiky. Pořadatelem je Sdružení umělců a cestovatelů – Grupa Rosynant.  
[www.wiatraki.rosynant.pl](http://www.wiatraki.rosynant.pl)



LISTOPAD

BABORÓW

**Šachový turnaj Andrzeje Rippy**  
(Turniej Szachowy im. Andrzeja Rippy)



Turnaj se koná vždy v listopadu ve společenském sále v Baborowě, ul. Rynek 9. Je určen všem příznivcům tohoto ušlechtilého sportu. Turnaj probíhá ve dvou kategoriích – junioři a senioři. Začíná v dopoledních hodinách. Turnaje se účastní závodníci nejen z blízkého a vzdálenějšího okolí, ale i ze Slezského a Dolnoslezského vojvodství. Hlavním pořadatelem je Obecní kulturní středisko v Baborowě.

[www.baborow.pl](http://www.baborow.pl) / [www.gok.baborow.pl](http://www.gok.baborow.pl)

LISTOPAD

Pszów

**Festival Rock Trendy**  
(Festival Rock Trendy)



Festival Rock Trendy se koná každý rok v listopadu v sídle Městského kulturního střediska ve Pszowě. Městské kulturní středisko je zároveň i pořadatelem akce. Platí se vstupné. Koncerty rockových kapel se konají ve večerních hodinách. Akce je určená spíše příznivcům hard-rocku. Festival je organizován od roku 2006.

[www.mokpszow.pl](http://www.mokpszow.pl)

PROSINEC

RATIBOŔ / RACIBÓRZ

**Vánoční jarmark**  
(Jarmark Bożonarodzeniowy)



Jarmark probíhá tradičně celý prosinec na ratibořském náměstí, kde své výrobky prezentují umělci a řemeslníci z celého Polska. Vůně perníků a cukroví, třpytící se vánoční ozdoby, vánoční dekorace a chuť svaženého vína s aromatickým kořením patří k neodlučitelným prvkům ratibořského jarmarku. Dodatečnou atrakcí je venkovní zimní kino, které je v provozu jeden vybraný prosincový víkend. Pořadatelem jarmarku je město Ratiboř, Ratibořské kulturní centrum a Sdružení slezských zaměstnavatelů (Stowarzyszenie Pracodawców Śląskich).

[www.raciborz.pl](http://www.raciborz.pl)

PROSINEC

RYDUŁTOWY

**Mikulášovo hraní – Hudební festival H. M. Góreckého**  
(Mikołajowe granie – Festiwal muzyczny im. H. M. Góreckiego)



Festival se koná v Rydułtowském kulturním centru „Feniks” v první polovině prosince. Forma festivalu se neustále vyvíjí. V předchozích ročních probíhaly klavírní dílny pro děti, skladatelská soutěž pro děti, klavírní soutěž pro děti a byla zpracována notová publikace. Každou akci doprovází galakoncert s účastí pozvaných hostů. Pořadatelem je Rydułtowské kulturní centrum „Feniks”.

[www.rck.rydułtowy.pl](http://www.rck.rydułtowy.pl)

## PRAVIDELNÉ AKCE

Jiné akce:

Termín	Obec	Název akce	Místo konání	Pořadatel
Leden / únor	Ratiboř (Racibórz)	<b>Karnevalová taneční revue</b>	Sportovní hala „Rafako“	Kulturní dům mládeže v Ratiboři
Únor	Krzanowice	<b>“Pohřívání basy” – loučení s masopustem</b>	Městské kulturní středisko v Krzanowicích	Pěvecký sbor Cecylia z Krzanowic
Březen	Baborów	<b>Slavnost v Babicích věnovaná obětem zločinu genocidy ukrajinských nacionalistů v Pieniacké huti</b>	Farní kostel v Babicích	Obecní kulturní středisko v Baborowě, Osadní výbor Babice a obec Baborów
21. března	Branice	<b>Vítání jara dětmi z polských a českých škol a mateřských školek</b>	Na hraničním mostě mezi Polskem a ČR	Obec Branice společně s českou obcí Úvalno
Březen - prosinec	Wodzisław Śląski	<b>Wodzislawský jarmark starožitostí</b>	Na náměstí	Sdružení „Nasz Wodzislaw“
Květná neděle	Gorzyce	<b>Obecní přehlídka velikonočních palmových ratolestí</b>	Jeden z kostelů v obci Gorzyce	Místní spolek hospodyněk společně s kulturním domem
Květná neděle	Gorzyce	<b>Papežský koncert v kostele v Rogowě</b>	Kostel v Rogowě	Obec Gorzyce, Venkovský kulturní dům v Czyżowicích
Velikonoční pondělí	Krzyżanowice	<b>Velikonoční koňské procesí v Bieńkowicích</b>	Farnost Bieńkowice	Farnost a osadní výbor Bieńkowice a obec Krzyżanowice
Březen / duben	Kuźnia Raciborska	<b>Amatérské automobilové závody o Pohár starosty města Kuźnia Raciborska</b>	Kuźnia Raciborska	Automobilový klub Ślązak z Rydułtowů
Duben	Rydułtowy	<b>Memoriál Jana Margicioka a Leopolda Hałaczka</b>	Rydułtowy	Město Rydułtowy
4. května	Kornowac	<b>Procesí na počest sv. Floriána v Pogrzebieni</b>	Pogrzebień	Farnost Pogrzebień
Začátek května	Ratiboř (Racibórz)	<b>Květnové slavnosti v Ratibořském kulturním centru</b>	Náměstí v Ratiboři	Ratibořské kulturní centrum
Druhá květnová neděle	Krzyżanowice	<b>Festival pěveckých sborů z příhraničí</b>	Kostel sv. Anny v Krzyżanowicích	Sdružení „Ad libitum“ a farnost sv. Anny v Krzyżanowicích

Termín	Obec	Název akce	Místo konání	Pořadatel
Květen	Ratiboř (Racibórz)	<b>Majáles (studentské slavnosti)</b>	Město Ratiboř	Státní vysoká odborná škola v Ratiboři
Poslední květnová sobota	Krzyżanowice	<b>Koncert věnovaný památce Liszta a Beethovena v Krzyżanowicích</b>	Krzyżanowice	Obec Krzyżanowice a Obecní školské, kulturní, sportovní a turistické středisko se sídlem v Tworkowě
Poslední květnová neděle	Gorzycy	<b>Slavnosti obce Gorzycy</b>	Prostranství u Venkovského kulturního domu v Gorzycích	Venkovský kulturní dům v Gorzycích
kolem 1. června	Gorzycy	<b>Rodinná slavnost „Wesołe Czyżowice“</b>	Hřiště v Czyżowicích	Sdružení místních aktivit „Perspektywa“ z Czyżowic
červen	Wodzisław Śląski	<b>Městské slavnosti</b>	Stadion MOSiR ve Wodzisławu Śląském	Město Wodzisław Śląski a Wodzisławské kulturní centrum
červen	Ratiboř (Racibórz)	<b>Svatomarcelský jarmark</b>	Náměstí Plac Dominikański v Ratiboři	Město Ratiboř
červen	Ratiboř (Racibórz)	<b>Městské slavnosti</b>	Ratiboř	Město Ratiboř, Ratibořské kulturní centrum a Sportovní a rekreační středisko
červen	Marklowice	<b>“Festiwal Śląskiego Kustu” v rámci slavností obce</b>	Prostranství za budovou Obecního úřadu v Marklowicích	Obec Marklowice
červen	Rudnik	<b>Sjždění řeky na kajacích „Mezi hrady“</b>	Trasa Racibórz – Ślawików	Nadace GNIAZDO v Modzurówě, Kolo DFK v Rudniku a Mládežnické zastupitelstvo obce Rudnik
červen	Krzyżanowice	<b>Mezinárodní sraz historických vozidel</b>	Zabelków	Osadní výbor Zabelków a obec Krzyżanowice
červen	Baborów	<b>Liga dorostu Stanisława Tokarze</b>	Hřiště v Baborowě	Obecní kulturní středisko v Baborowě
kolem 23. června	Gorzycy	<b>Svatojánská noc v Olze</b>	Rekreační středisko v Olze	Soubor „Czyżowianki“ společně s Venkovským kulturním domem v Czyżowicích
červenec / srpen	Ratiboř (Racibórz)	<b>Cyklus letních koncertů</b>	Park Města Roth	Ratibořské kulturní centrum
červenec	Krzyżanowice	<b>Obecní slavnosti</b>	Náměstí v Krzyżanowicích	Obec Krzyżanowice, Kolo DFK, Městské kulturní středisko

Termín	Obec	Název akce	Místo konání	Pořadatel
Srpen / září	Lyski	<b>Mezinárodní kapří soutěž o Pohár starosty obce Lyski</b>	Loviště v Pstrążné	"Gospodarstwo Bialeckich" Pstrążna a obec Lyski
Srpen / září	Rydułtowy	<b>Městské slavnosti</b>	Rekreační prostranství na ul. Bema	Rydułtowské kulturní centrum „Feniks“ a město Rydułtowy
Září	Hlubčice (Głubczyce)	<b>Hlubčické dny kultury</b>	Hlubčice (Głubczyce)	Město Hlubčice, Městské kulturní středisko v Hlubčicích
Září	Kuźnia Raciborska	<b>Mistrovství světa v hrách s víčky</b>	Městské kulturní, sportovní a rekreační středisko obce Kuźnia Raciborska	Městské kulturní, sportovní a rekreační středisko obce Kuźnia Raciborska
Poslední zářijový víkend	Rydułtowy	<b>Dny propagace zdraví</b>	Sportovní hala Základní školy č. 1 v Rydułtotech	Město Rydułtowy
Září	Ratibóř (Racibórz)	<b>Loučení s létem</b>	Náměstí Plac Długosza v Ratibóři	Ratibóřské kulturní centrum
Září	Ratibóř (Racibórz)	<b>Festival náboženské písně „Spotkalem Pana“</b>	Ratibóř	Duchovní společnost mládeže a farnost Nejsvětějšího srdce Ježíše Páně v Ratibóři
Říjen	Marklowice	<b>Pouliční běh o Pohár starosty obce Marklowice</b>	Marklowice	Obec Marklowice
Říjen	Lubomia	<b>Slavnosti lubomského koláče</b>	Lubomia	Obecní kulturní středisko v Lubomii
Listopad	Kornowac	<b>Přehlídka uměleckých souborů v Kobylé</b>	Sál v části obce Kobyla	Obecní kulturní středisko v obci Kornowac, Sdružení Lyskor
Listopad	Ratibóř (Racibórz)	<b>Festival sborové písně ke slovům J. von Eichendorffa</b>	Sál Ratibóřského kulturního centra v Ratibóři	Slezský svaz pěveckých sborů a orchestrů, pobočka DFK v Ratibóři
Listopad	Krzanowice	<b>Mezinárodní festival polsko-moravské písně</b>	Kulturní dům v Bojanowě	Městské kulturní centrum v Krzanowicích
Prosinec	Lyski	<b>Obecní vánoční jarmark</b>	Lyski	Obec Lyski
Prosinec	Ratibóř (Racibórz)	<b>Charitní koncert „Gwiazdka Serc“</b>	Ratibóřské kulturní centrum	Ratibóřská hospodářská komora
Prosinec	Krzyżanowice	<b>Weihnachtsmarkt v Tworkowě</b>	Prostranství u kostela v Tworkowě	Charitní skupina Caritas v Tworkowě

## PŘEHLED VYBRANÝCH PRAVIDELNÝCH AKCÍ NA ÚZEMÍ ČESKÉ ČÁSTI EUROREGIONU SILESIA

## BŘEZEN

OSTRAVA

## Veletrh Dovolená a Region



Mezinárodní veletrh cestovního ruchu, na kterém jsou propagovány různé turistické zajímavosti České republiky, Slovenska, Polska, Itálie, Maďarska a mnoha dalších zemí. Na veletrhu se prezentuje řada cestovních kanceláří, rekreačních středisek a hotelových komplexů. V rámci doprovodného programu se konají fotografické výstavy, přednášky a konference.

[www.cerna-louka.cz](http://www.cerna-louka.cz)

## KVĚTEN

OPAVA A OKOLÍ

## Silesia Bike Marathon



Nejpopulárnější závod na horských kolech v regionu. Určený jak amatérům, tak i profesionálním horským cyklistům v každém věku. Závody se konají na tradičních vzdálenostech (90 km a 55 km) a trasách, které vedou malebnými údolími řeky Moravice.

[www.silesia.opava.cz/silesia](http://www.silesia.opava.cz/silesia)

TURISTICKÁ PŘÍRUČKA

## KVĚTEN/ČERVEN

OSTRAVA

## Mezinárodní hudební festival Janáčkův máj



Mezinárodní festival komorní a symfonické hudby, který se koná se od roku 1976. Každým rokem láká do Ostravy nejlepší sólisty, komorní soubory a velké symfonické orchestry z celého světa.

[www.janackuvmaj.cz](http://www.janackuvmaj.cz)

## KVĚTEN / ČERVEN

OSTRAVA

## Zlatá tretra Ostrava



Mezinárodní atletický mítink pořádaný od roku 1961 v Ostravě. Každým rokem se koná na městském stadionu v Ostravě-Vítkovicích a láká závodníky zvoucích jmen a nejvyšší sportovní úroveň.

[www.zlatatretra.cz](http://www.zlatatretra.cz)

VÍKEND V EUROREGIONU SILESIA

ČERVEN

HRADEC NAD MORAVICÍ

**Festival Beethovenův Hradec**



Mezinárodní hudební soutěž a festival klasické hudby, který se koná v zámeckém areálu v Hradci nad Moravicí (viz str. 12). Každým rokem na festival přijíždějí umělci z celého světa. Všechna soutěžní vystoupení jsou přístupná veřejnosti. Soutěž doprovází řada akcí a doprovodných koncertů.  
www.beethovenuv-hradec.eu.pl

ČERVEN

BUDIŠOV NAD BUDIŠOVKU

**Festival Budišovské letnice**



Multizánrový kulturně-hudební festival s dlouholetou tradicí. V osmdesátých letech byl přerušena a v roce 2011 se opět do Budišova nad Budišovkou vrátil. Festival láká úžasnými koncerty, které prezentují různé žánry, počínaje lidovými prvky přes rock a konče akustickou hudbou.  
www.budisovskeletnice.cz

ČERVENEC

OSTRAVA

**Mezinárodní hudební festival Colours of Ostrava**



Mezinárodní multizánrový hudební festival, který se koná od roku 2002 v postindustriálním areálu Dolních Vítkovic v Ostravě (viz str. 41). Kromě hudby festival nabízí i bohatý doprovodný program, včetně workshopů, diskuzních panelů a také filmové a divadelní ukázký.  
www.colours.cz

SRPEN

KRAVAŘE

**Kravařský odpust**



Největší pouťová slavnost s více než stoletou tradicí. Odpust se koná kolem 24. srpna, o víkend u neblíže svátku patrona kravařského chrámu svatého Bartoloměje (viz str. 26). Slavnost láká skvělými koncerty, četnými pouťovými atrakcemi, ohňostrojem a výtečným místním a regionálním občerstvením.  
www.kravare.cz/turista/kravarsky-odpust

## ZÁŘÍ

OPAVA

## Festival Bezručova Opava



Festival Bezručova Opava patří k nejstarším kulturním festivalům na území České republiky. Nabízí pestrou škálu všech druhů umění - literaturu, výtvarné umění, divadlo, film a hudbu. Každý ročník festivalu má své ústřední téma.

[www.opava-city.cz/bezrucovaopava](http://www.opava-city.cz/bezrucovaopava)

## ZÁŘÍ

OSTRAVA

## Dny NATO v Ostravě &amp; Dny vzdušných sil AČR



Největší letecko-armádně-bezpečnostní akce ve střední Evropě, která se koná od roku 2011 a je lákadlem pro milovníky armádní techniky. Během akce se konají setkání, filmové ukázky, prezentace armádní techniky a vojenského vybavení a také divácky zajímavá letecká show.

[www.dny-nato.cz](http://www.dny-nato.cz)

## ZÁŘÍ

Nový Jičín

## Slavnosti města Nový Jičín



Slavnost města Nového Jičína je tradičně organizována od roku 1993. Program akce je velmi různorodý, ale vždy navazuje na bohatou minulost města a zobrazuje významné události a osobnosti z jeho historie. Slavnost doprovází četné výstavy, koncerty a taneční vystoupení.

[www.mksnj.cz/slavnosti](http://www.mksnj.cz/slavnosti)

## ŘÍJEN / LISTOPAD

ODRY

## Silesia cup



Mezinárodní soutěž karate, v jejímž rámci soupeří kluby karate z České republiky, Slovenska a Polska. Akce je organizována od roku 1999. Každý rok se soutěže účastní na 200 závodníků.

[www.karateodry.cz](http://www.karateodry.cz)

## PROSINEC

OPAVA

## Vánoční jarmark v Opavě



Tradiční vánoční jarmark se koná na opavském náměstí. Na stáncích si můžete pořídit vánoční ozdoby, dárky a regionální výrobky. Jarmark doprovází pestrý umělecký program.

[www.opava-city.cz](http://www.opava-city.cz)

## PRÁVIDELNÉ AKCE

Jiné akce:

Termín	Název akce	Místo konání	Dodatečné informace
Leden	<b>Ostravská laťka</b>	Ostrava	mezinárodní halové atletické závody ve skoku do výšky, více na: <a href="http://www.ostravskalatka.cz">www.ostravskalatka.cz</a>
Březen – duben	<b>Dálkový pochod Bezručova Moravice</b>	Hradec nad Moravicí	nejstarší dálkový pochod v ČR, více na: <a href="http://www.hradecinfo.cz/products/nejstarsi-dalkovy-pochod-v-cr-bezrucova-moravice/">www.hradecinfo.cz/products/nejstarsi-dalkovy-pochod-v-cr-bezrucova-moravice/</a>
14 dní před Velikonoční	<b>Velikonoce na zámku v Kravařích</b>	Zámek Kravaře (viz str 13)	tradiční velikonoční výstava, více na: <a href="http://www.kravare.cz/turista/promo-akce-1/velikonoce-na-zamku-v-kravarich/">www.kravare.cz/turista/promo-akce-1/velikonoce-na-zamku-v-kravarich/</a>
Květen – červen	<b>Stavění a kácení máje</b>	Bolatice, Sudice a jiné obce Euroregionu Silesia	tradiční slavnost spojená s programem
Červen	<b>Velká cena Opavy</b>	Opava	tradiční jezdecká skoková soutěž, více na: <a href="http://www.jkopava.cz">www.jkopava.cz</a>
Srpen	<b>Festival Štěrkovna Open Music</b>	Hlučínské jezero (viz str 59)	hudební festival, více na: <a href="http://www.sterkovnamusic.com">www.sterkovnamusic.com</a>
Září – červen	<b>Divadelní představení - činohra, opera, opereta, muzikál, balet</b>	Slezské divadlo Opava	více na: <a href="http://www.divadlo-opava.cz">www.divadlo-opava.cz</a>
		Národní divadlo Moravskoslezské v Ostravě - Divadlo Antonína Dvořáka a Divadlo Jiřího Myrona	více na: <a href="http://www.ndm.cz">www.ndm.cz</a>
		Divadlo Petra Bezruče v Ostravě	více na: <a href="http://www.bezruc.cz">www.bezruc.cz</a>
		Beskydské divadlo Nový Jičín	více na: <a href="http://www.beskydskedivadlo.cz">www.beskydskedivadlo.cz</a>
Září – červen	<b>Opavská Thálie</b>	Slezské divadlo Opava	slavnostní udílení ocenění za mimořádný divadelní výkon na scéně Slezského divadla, více na: <a href="http://www.divadlo-opava.cz">www.divadlo-opava.cz</a>
Září	<b>Spectaculo Interesse Ostrava</b>	Divadlo loutek v Ostravě	biennale mezinárodního loutkařského festivalu, více na: <a href="http://www.dlo-ostrava.cz">www.dlo-ostrava.cz</a>



Termín	Název akce	Místo konání	Dodatečné informace
Září	<b>Třebovický koláč</b>	Ostrava – Třebovice – areál parku	podzimní hudební slavnosti, více na: <a href="http://www.trebovickykolac.com">www.trebovickykolac.com</a>
Září	<b>Oderská mlýnice</b>	Odry a okolí	tradiční otevřený závod horských kol, více na: <a href="http://www.2k.cz">www.2k.cz</a>
Září – říjen	<b>Svatováclavský hudební festival</b>	Ostrava, Opava, Fulnek a další místa Euroregionu Silesia	měsíční festival vážné hudby, více na: <a href="http://www.shf.cz">www.shf.cz</a>
Říjen	<b>Grand Prix PEPA Opava</b>	Opava	mezinárodní soutěž v kulturistice a fitness, více na: <a href="http://www.pepasport.cz/rs/gp-pepa">www.pepasport.cz/rs/gp-pepa</a>
Prosinec	<b>Litultovická vánočka</b>	Litultovice	vytrvalostní běžecký závod, poslední závod Opavského běžeckého poháru s vyhlášením výsledků, více na: <a href="http://www.behopava.cz">www.behopava.cz</a>
V průběhu roku	<b>Opavský běžecký pohár</b>	Opava a okolí	soubor tradičních běžeckých závodů, více na: <a href="http://www.behopava.cz">www.behopava.cz</a>

**Co je Euroregion Silesia?**

Euroregion Silesia je poměrně specifickou institucí s netypickou, dvounárodní, česko-polskou administrativní strukturou. Nemá právní subjektivitu ani způsobilost k právním úkonům, nemůže proto vlastními právními úkony nabývat práv a brát na sebe závazky. Nenaalezí byste jej ani v obchodním či živnostenském rejstříku. Tento pojem není ani uveden v oficiálních dokumentech Evropské unie. Lze proto konstatovat, že formálně... neexistuje. Instituce jako příznak? Ne tak docela. Významnou úlohu v pochopení, čím Euroregion Silesia je, mají dvě sdružení, která jsou jeho jádrem a upravují jeho právní postavení. Prvním z nich je „Euroregion Silesia – CZ“ (dříve „Regionální sdružení pro česko-polskou spolupráci Opavské Slezsko“) se sídlem v Opavě a druhým je „Sdružení obcí povodí horní Odry“ se sídlem v polské Ratiboři („Stowarzyszenie Gmin Dorzecza Górnej Odry“). Obě sdružení vznikla v roce 1998 za účelem šíření myšlenky evropské integrace a podpory a rozvoje česko-polské přeshraniční spolupráce. V témže roce uzavřely obě organizace smlouvu o spolupráci s názvem Euroregion Silesia. Tento název je odvozen od území, které v převažující části euroregionu svou působností zastřešuje. Právě tato partnerská smlouva uzavřená mezi uvedenými sdruženími vytvořila euroregion a potvrdila jeho úlohu jako animátora víceúrovňové přeshraniční česko-polské spolupráce na území příhraničních regionů českého a polského Slezska a Moravy. Tím také umožnila plynulou integraci tohoto území v rámci Evropské unie. Pokud tedy hovoříme o Euroregionu Silesia, musíme mít vždy na mysli tato dvě sdružení se všemi jejich členy. Samotné české nebo polské sdružení by bez vzájemné smlouvy nebylo euroregionem, ale pouze účelovým sdružením, které může vzniknout i mimo příhraniční oblast.

Jakkoli komplikovaná a složitá by se struktura euroregionu mohla zdát, nejedná se o umělý výtvor vzniklý propojením dvou sdružení působících na územích různých států. Pro obě země zde nezanedbatelnou roli hraje společná historie Slezska, která je jistým prapočátkem zřízení euroregionu a také předpokladem pro to, aby (již na bázi současné proevropské politiky) byla obnovována a prohlubována spolupráce na území česko-polského příhraničí.

Euroregion Silesia, na což poukazuje i jeho název, navazuje na společné dějiny českého a polského Slezska, které bylo až do roku 1742 jako celek pod nadvládou Habsburků. Po prohrané válce s pruským králem Fridrichem II. získalo větší část Slezska Prusko a nově zřízená hranice zpomalila a postupem času úplně zastavila rozvoj vzájemných kontaktů. Rozdělené území nebylo již po druhé světové válce spojeno. Horní Slezsko bylo připojeno k Polsku, kdežto české Slezsko se ocitlo na území Československa. Byť obě země rozdělovala pouze „zelená hranice“, pohraničí bylo přísně střeženo a překračování hranice bylo možné jen na malém počtu vyznačených hraničních přechodů. Kontakty obyvatel z obou stran hranice a rozvoj přeshraniční spolupráce byly opět možné až po demokratických proměnách, ke kterým došlo v obou zemích v roce 1989. Skutečné vyvrcholení přeshraniční spolupráce v česko-polském příhraničí pak přišlo společně s postupným zřizováním euroregionů v 90. letech minulého století. Euroregion Silesia, který vznikl 20. září 1998, patří k těm nejmladším. Na začátku sdružoval jen několik měst a obcí z české a polské strany a měl minimální personální a technické zázemí. Dnes má však Euroregion Silesia téměř osmdesát členů (obcí a měst) a jeho zázemí tvoří dva dobře fungující sekretariáty – český v Opavě a polský v Ratiboři. Tato obě města jsou, dalo by se říci, hlavními městy euroregionu.

Na základě obdobných zkušeností, vzhledem ke své netypické struktuře a společné historii příhraničních území, existují i jiné euroregiony. Na území České republiky je jich 13 a v Polsku 15. V česko-polském příhraničí jsme jedním z šesti euroregionů, kdežto v celé Evropě jich působí více než 185.

Euroregiony by nemohly existovat bez svých členů. Patří k nim místní a regionální partnerské územní samosprávné celky, které úzce spolupracují. V případě Euroregionu Silesia tvoří členskou základnu 56 měst a obcí v Moravskoslezském kraji na české straně a 20 měst a obcí<sup>1</sup> ve Slezském a Opolském vojvodství na straně polské (viz mapka na obálce). Členské obce určují i územní vymezení euroregionů – v případě Euroregionu Silesia jeho rozloha činí 2 724 km<sup>2</sup>. Česká část euroregionu se nachází na území Moravskoslezského kraje a zahrnuje území čtyř z jeho šesti okresů, a to okresy Opava, Bruntál, Nový Jičín a Ostrava – město. Polská část území Euroregionu Silesia leží ve Slezském a Opolském vojvodství a zahrnuje okresy: Głubczycký (Opolské vojvodství), Raciborský, Rybnický a Wodzisławský (Slezské vojvodství).

Hlavním úkolem našeho euroregionu je iniciování a koordinace aktivit přispívajících k rozvoji česko-polského příhraničního území. Věnujeme se společným zájmům v oblasti hospodářství a obchodu, rozšiřování přeshraniční infrastruktury, ochraně životního prostředí, cestovnímu ruchu, společensko-kulturnímu dědictví a kulturně-vzdělávací činnosti. Ale především se zaměřujeme na přeshraniční spolupráci v oblasti rozvíjení mezilidských kontaktů, občanských iniciativ, různých kulturních a volnočasových akcí a spolupráci členských obcí a nevládních organizací.

<sup>1</sup> Včetně obce Jejkowice (Rybnický okres), která se stala členem euroregionu v červnu 2014.

Významnou součástí fungování Euroregionu Silesia je možnost využívat evropské fondy na realizaci projektů a programů v oblasti česko-polské přeshraniční spolupráce. Již od doby prvních evropských programů pro podporu česko-polské přeshraniční spolupráce působil Euroregion Silesia jako koordinátor a administrátor jejich finančních prostředků. Velice rychle si také uvědomil svou roli v této oblasti a upřednostnil poskytování pomoci jiným subjektům při čerpání evropských prostředků před možností realizace vlastních projektů financovaných z těchto programů. Navázal spolupráci s řídicími orgány těchto programů na obou stranách hranice a během několika let si společně s ostatními euroregiony z Česko-polského příhraničí vybudoval silnou pozici a nyní plní nenahraditelnou roli zejména v řízení „fondů malých projektů“. Prostřednictvím Euroregionu Silesia bylo na realizaci více než 750 malých přeshraničních projektů určeno přes 7,7 miliard eur.

V posledních letech zahájil Euroregion Silesia realizaci několika vlastních projektů v oblasti česko-polské přeshraniční spolupráce. Jedním z významnějších je projekt, v jehož rámci vznikla „Strategie rozvoje Euroregionu Silesia na období 2014-2020“. K nejzávažnějším záměrům patří i projekty „Bulletin Euroregionu Silesia“, „EUREGION PL-CZ“ a projekt „Vikend v Euroregionu Silesia“, jehož hmatatelným výsledkem je právě tato publikace.

Více informací o nás, naší činnosti a námi realizovaných projektech najdete na našich webových stránkách. Těšíme se na Vaši návštěvu!

### *Kontaktní údaje Euroregionu Silesia:*

Polská strana	Česká strana
Stowarzyszenie Gmin Dorzecza Górnej Odry	Euroregion Silesia-CZ
ul. Batorego 7, 47-400 Racibórz, Polska	Horní nám. 69, 746 26 Opava, Česká republika
tel.: +48 32 415 64 94	tel.: +420 553 756 220,
+48 32 415 30 95	+420 553 756 243
e-mail: <a href="mailto:info@euroregion-silesia.pl">info@euroregion-silesia.pl</a>	e-mail: <a href="mailto:euroregion.silesia@opava-city.cz">euroregion.silesia@opava-city.cz</a>
<a href="http://www.euroregion-silesia.pl">www.euroregion-silesia.pl</a>	<a href="http://www.euroregion-silesia.cz">www.euroregion-silesia.cz</a>





## ÚVOD / INFORMACE O PROJEKTU

Projekt „Vikend v Euroregionu Silesia“ .....	1
--	---

## MĚSTSKÉ PAMÁTKY, HRADY A ZÁMKY

Hrad Piastovců v Ratiboři .....	5
Bývalý cisterciácký klášter a zámek s bazilikou v Rudách .....	5
Zámek v Krzyżanowicach .....	5
Zámek ve Wojnowicach .....	6
Zámecký komplex s parkem v Kokoszycach .....	6
Zámecký komplex s parkem v Gorzycích .....	6
Zámek v Chatupkách .....	7
Zámek v Modzurówě .....	7
Zámek v Pogrzebieni .....	7
Zámek Dietrichsteinů .....	8
Poplužní dvůr s parkem v Dzimierzi .....	8
Zámek v Nasiedlu .....	8
Zřícenina hradu v Tworkowě .....	9
Zřícenina zámku Eichendorffů v Łubowicach .....	9
Zřícenina zámku ve Ślawikowě .....	9
Bašta, bývalé hradby a Mariánský sloup v Ratiboři .....	10
Staroměstské náměstí ve Wodzislawi Śląském .....	10
Městská radnice v Hlubčicích .....	10
Hradby s baštami v Hlubčicích .....	11
Novogotická rytířská bašta ve Wodzislawi Śląském .....	11
Rozhledna ve Włodzienině .....	11
Mlýn v Brzeźnici .....	12
Státní zámek Hradec nad Moravicí .....	12
Zámek Fulnek .....	12
Zámek Kravaře .....	13
Žerotínský zámek v Novém Jičíně .....	13
Zámek Šilheřovice .....	13
Zámek Hlučín .....	14
Slezskoostravský hrad .....	14
Zámek Velké Hoštice .....	14
Městská památková rezervace Nový Jičín .....	15
Městská věž Hlaska .....	15
Vyhlídková věž Nové radnice v Ostravě .....	15

## SAKRÁLNÍ PAMÁTKY

Bazilika Narození Panny Marie v Pszowě s kalvárií .....	19
Chrám Matky Boží Fatimské v Turze Śląské .....	19
Kostel a klášter františkánů v Hlubčicích .....	19
Kostel Nanebevzetí Panny Marie v Ratiboři .....	20
Kostel Nanebevzetí Panny Marie ve Wodzislawi Śląském .....	20
Kostel sv. Markéty a Dům sociální pomoci v Lyskách .....	20
Dávný dominikánský kostel sv. Jakuba Staršího v Ratiboři .....	21
Kostel Narození Panny Marie v Hlubčicích .....	21
Kostel sv. apoštolů Petra a Pavla v Tworkowě spolu s kostelem sv. Urbana .....	21
Kostel sv. apoštolů Šimona a Judy Tadeáše v Raszczycach .....	22
Kostel sv. Václava v Krzanowicach .....	22
Kostel sv. Jiří v Mszaně .....	22
Kostel sv. Mikuláše v Pstrážné spolu s Památníkem slezských povstalců .....	23
Kaple Srdce Ježíšova v Baborowě .....	23
Hrobní kaple rodiny Pojedníků v Lyskách se starým hřbitovem ze 14. století .....	23
Dřevěný kostel sv. Josefa a sv. Barbory v Baborowě .....	24
Poutní kostel Svatého Kříže v Pietrowicach Wielkich .....	24
Růžencová kaple v Bukowě .....	24
Katedrála Božského Spasitele v Ostravě .....	25
Konkatedrála Nanebevzetí Panny Marie v Opavě .....	25
Kostel Nejsvětější Trojice v Fulneku .....	25

Kostel sv. Vojtěcha v Opavě . . . . .	26
Kostel sv. Bartoloměje v Kravařích . . . . .	26
Kostel sv. Jana Křtitele v Sudicích . . . . .	26
Kostel svatého Vavřince v Píšti . . . . .	27
Dřevěný kostel sv. Petra a Pavla v Hněvošicích . . . . .	27

## MUZEA, PAMÁTNÍKY

Muzeum v Ratiboří . . . . .	31
Okresní muzeum Hlubčicka v Hlubčicích . . . . .	31
Městské muzeum ve Wodzislawi Śląském . . . . .	31
Kovářské muzeum v Bieńkowicích . . . . .	32
Eichendorffovo hornoslezské centrum kultury a setkávání v Łubowicích . . . . .	32
Slezské zemské muzeum v Opavě . . . . .	32
Muzeum břidlice v Budišově nad Budišovkou . . . . .	33
Památník J. A. Komenského ve Fulneku . . . . .	33
Areál čs. opevnění Hlučín – Darkovičky . . . . .	33
Památník 2. světové války v Hrabyni . . . . .	34
Hasičské muzeum města Ostravy . . . . .	34
Areál Miniuni – svět miniatur Ostrava . . . . .	34
Bolatický skanzen lidových tradic . . . . .	35
Ostrá hůrka . . . . .	35

## TECHNICKÉ PAMÁTKY

Historická zastávka úzkorozchodné železnice v Rudách . . . . .	39
Zámecký pivovar v Ratiboří . . . . .	39
Hornická výuková důlní díla aneb Štola ve Wodzislawi Śląském . . . . .	39
Slezská geofyzikální observatoř v Ratiboří . . . . .	40
Budova závěsné váhy černouhelného dolu Rydułtowy-Anna . . . . .	40
Vodní mlýn v Tworkowě . . . . .	40
Dolní oblast Vítkovice . . . . .	41
Landek Park – hornické muzeum, rekreační areál . . . . .	41
Weissshuhňův kanál v Žimrovicích . . . . .	41
Větrný mlýn v Cholticích . . . . .	42
Rozhledna Šance v Jakubčovicích . . . . .	42
Hvězdárna a planetárium Johanna Palisy . . . . .	42

## PŘÍRODA

Národní přírodní rezervace Łęczok . . . . .	45
Hraniční meandry Odry . . . . .	45
Arboretum Moravské brány v Ratiboří . . . . .	45
Národní přírodní rezervace Góra Gipsowa v Dzierzyslawi . . . . .	46
CHKO Cisterciácké krajinné kompozice Rud Velkých . . . . .	46
Chráněná oblast Wielikąt . . . . .	46
Arboretum Nový Dvůr – Stěbořice . . . . .	47
Zoologická zahrada Ostrava . . . . .	47
Přírodní park Moravice . . . . .	47
Naučná stezka Dědictví břidlice . . . . .	48

## AKTIVNÍ ODPOČINEK

Rekreační středisko „Olza“ v Olze . . . . .	51
Kemp Pietrowice . . . . .	51
Kemp a prostor pro stanování „CAMPING EUROPA OLZA“ v Olze . . . . .	51
Multifunkční sportovní areál s umělou ledovou plochou v Pszowě . . . . .	52
„Tropikalna Wyspa“ v Markłowicích . . . . .	52
Zábavní centrum Fikołkownia „Rafa“ v Rydułtowech . . . . .	52
Rodinný zábavní park „Trzy Wzgórza“ ve Wodzislawi Śląském . . . . .	53
Venkovské rekreační a odpočinkové centrum v Chalupkách . . . . .	53

Senzorický park „Rydultowska Odprężalnia Sensoryczna ROSA”	53
Aquapark „H_Ostróg” v Ratiboři	54
Obecní turistické, sportovní a rekreační středisko „Nautica” v Gorzycích	54
Krytý bazén v Kietrzi	54
Městské koupaliště v Hlubčicích	55
Sportovní a rekreační středisko v Ratiboři	55
Městské sportovní a rekreační středisko „Centrum” ve Wodzisławi Śląském	56
Kajaková přístaviště v Zabelkowě a Krzyzanowicích	57
HELpark Tošovice	57
Sportovní a rekreační komplex Buly Aréna & Aquapark Kravaře	57
Společnost Sportovní a rekreační zařízení města Ostravy, s.r.o.	58
Zámecký golf club Kravaře	59
Park Golf Club Šilheřovice	59
Hlučinské jezero	59
Stříbrné jezero v Opavě	60
Sjezdy řeky Moravice	60
Městské sady a parky Opava	60

## CYKLISTICKÉ TRASY

Krzyżanowice (Trasa č. 9)	63
Lyski (Trasa č. 330)	63
Kornowac (Trasa č. 317)	64
Gorzycze, Lubomia, Wodzisław Śląski (Trasa č. 316)	64
Cyklotrasa Ratiboř – Opava	65
Cyklotrasy „Opavice” (Trasa č. 34 (PL) / 55 (CZ))	65
Cyklotrasy Hlučinska (Cyklotrasa č. 5 – Jantarová stezka / Cyklotrasa č. 554 – Pražská cesta)	66
Slezská magistrála	66

## PRAVIDELNÉ AKCE


PŘEHLED VYBRANÝCH PRAVIDELNÝCH AKCÍ NA ÚZEMÍ POLSKÉ ČÁSTI EUROREGIONU SILESIA	69
Běh o pohár starosty města Pszów	69
Regionální setkání pěveckých spolků	69
Meziškolní soutěž lašského nářečí v Krzanowicích	69
Přehlídka jídel a velikonoční jarmark	69
Velikonoční koňské procesí ve Velkých Petrovicích	70
Historicko-vojenský piknik	70
Jarmark na hranici	70
Eko-výstava ve Velkých Petrovicích	70
Běh Edwarda Gorczyńského v Baborowě	71
Moto Country v Mszaně	71
Hornoslezské slavnosti	71
Mezinárodní výstava čistokrevných psů	71
Cyklistický výlet „Po trasách obce Lyski”	72
Inscenace bitvy u Olše	72
Mezinárodní festival dechových orchestrů v Tworkowě	72
Půlmaratón Kietrz-Rohov	72
Plywadło	73
Mezinárodní umělecké setkání „Slezsko – země mnoha kultur”	73
Celostátní inlinový běh	73
Rock & Reggae Summer Party v Olze	73
Mezinárodní a okresní soutěž koňských střikaček v Bienkowicích	74
Festival Reggae	74
Ratibořský středověký festival	74
Rodinný běh zamilovaných	74
Festival „Magie Rocka”	75
Memoriál kpt. A. Kaczyna a druha A. Malinowského	75
Festival svatebních kapel	75
Moto Show	75
Motorkářský sraz v Pszowě	76
Historický piknik ve Włodzienině	76
Závody o „Pohár Slezska” v běhu na kolečkových lyžích	76

Cestovatelský festival „Wiatraki”	76
Šachový turnaj Andrzeje Rippy	77
Festival Rock Trendy	77
Vánoční jarmark	77
Mikulášovo hraní – Hudební festival H. M. Góreckého	77
<b>PŘEHLED VYBRANÝCH PRAVIDELNÝCH AKCÍ NA ÚZEMÍ ČESKÉ ČÁSTI EUROREGIONU SILESIA</b>	<b>81</b>
Veletrh Dovolená a Region	81
Silesia Bike Marathon	81
Mezinárodní hudební festival Janáčkův máj	81
Zlatá tretra Ostrava	81
Festival Beethovenův Hradec	82
Festival Budišovské letnice	82
Mezinárodní hudební festival Colours of Ostrava	82
Kravaňský odpust	82
Festival Bezručova Opava	83
Dny NATO v Ostravě & Dny vzdušných sil AČR	83
Slavnosti města Nový Jičín	83
Silesia cup	83
Vánoční jarmark v Opavě	83

## **ZÁVĚR – INFORMACE O EUROREGIONU SILESIA**

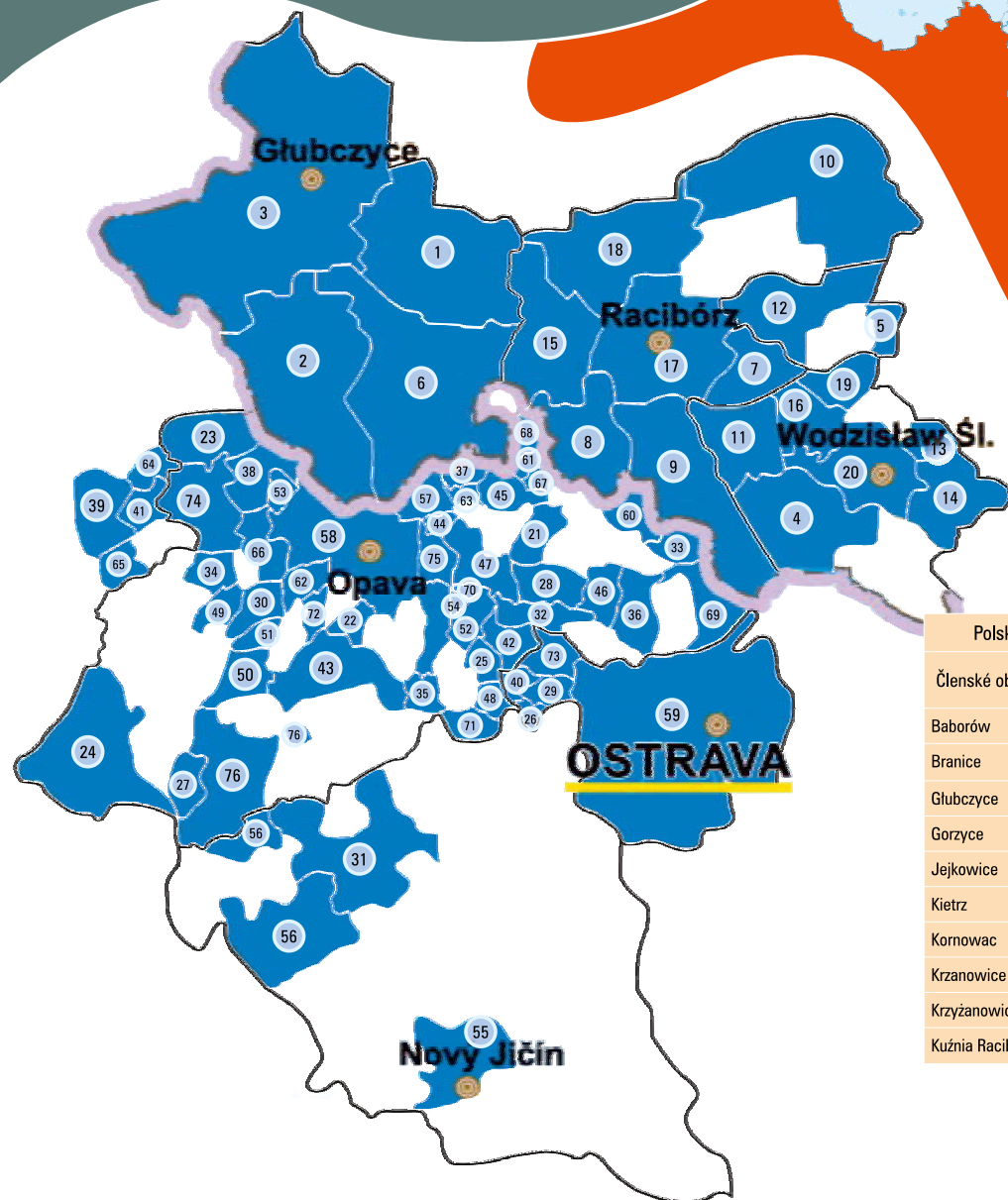
Co je Euroregion Silesia?	86
---------------------------	----





A large grid of 20 columns and 30 rows, intended for taking notes. The grid is composed of light gray lines on a white background. To the left of the grid, there is a vertical bar with several colored segments: dark gray, teal, yellow-green, yellow, orange, and dark red.

# Euroregion Silesia



Polská strana Euroregionu Silesia				Česká strana Euroregionu Silesia							
Členské obce Sdružení obcí povodí Horní Odry				Členské obce sdružení Euroregion Silesia - CZ							
Baborów	(1)	Lubomia	(11)	Bolatice	(21)	Hlubočec	(35)	Litultovice	(49)	Služovice	(63)
Branice	(2)	Lyski	(12)	Branka u Opavy	(22)	Hlučín	(36)	Melč	(50)	Sosnová	(64)
Głubczyce	(3)	Marklowice	(13)	Brumovice	(23)	Hněvošice	(37)	Mikolajice	(51)	Staré Heřminovy	(65)
Gorzyce	(4)	Mszana	(14)	Budišov n/Budišovkou	(24)	Holasovice	(38)	Mokré Lazce	(52)	Stěbořice	(66)
Jejkowice	(5)	Pietrowice Wielkie	(15)	Budišovice	(25)	Horní Benešov	(39)	Neplachovice	(53)	Strahovice	(67)
Kietrz	(6)	Pszów	(16)	Čavisov	(26)	Horní Lhota	(40)	Nové Sedlice	(54)	Sudice	(68)
Kornowac	(7)	Racibórz	(17)	Čermná ve Slezsku	(27)	Horní Životice	(41)	Nový Jičín	(55)	Šilheřovice	(69)
Krzanowice	(8)	Rudník	(18)	Dolní Benešov	(28)	Hrabyně	(42)	Odry	(56)	Štítina	(70)
Krzyżanowice	(9)	Rydułtowy	(19)	Dolní Lhota	(29)	Hradec nad Moravicí	(43)	Oldříšov	(57)	Těškovice	(71)
Kuźnia Raciborska	(10)	Wodzisław Śląski	(20)	Dolní Životice	(30)	Chlebičov	(44)	Opava	(58)	Uhlířov	(72)
				Fulnek	(31)	Kobeřice	(45)	Ostrava	(59)	Velká Polom	(73)
				Háj ve Slezsku	(32)	Kozmice	(46)	Píšť	(60)	Velké Heraltice	(74)
				Hať	(33)	Kravaře	(47)	Rohov	(61)	Velké Hoštice	(75)
				Hlavnice	(34)	Kyjovice	(48)	Slavkov	(62)	Vítkov	(76)



**CZ PL** C13/Ce13  
2007-2013



UNIA EUROPEJSKA  
EUROPEJSKI FUNDUSZ ROZWOJU REGIONALNEGO  
PRZEKRAČAJEMY GRANICE

Projekt „Víkend v Euroregionu Silesia” je spolufinancován z prostředků Evropského fondu pro regionální rozvoj a ze státního rozpočtu  
PRZEKRAČAJEMY GRANICE